



# Uleam

**UNIVERSIDAD LAICA  
ELOY ALFARO DE MANABÍ**

**TEMA**

**CREACION DE RUTA ANCESTRAL TURISTICA EN LA CORDILLERA  
DEL BALSAMO EN EL CANTON SUCRE PROVINCIA DE MANABI**

**AUTORA:**

**Jessica Esther Cedeño Reinoso**

**EXTENSIÓN SUCRE 1016E01 – BAHÍA DE CARÁQUEZ**

**INGENIERA EN ADMINISTRACIÓN DE EMPRESA TURÍSTICAS**

**Febrero de 2019, Bahía de Caráquez**

## **CERTIFICACIÓN**

**LIC. CARLOS CHICA MEDRANDA. MSC. CATEDRÁTICO DE LA UNIVERSIDAD LAICA “ELOY ALFARO” DE MANABÍ, EXTENSION BAHÍA DE CARÁQUEZ.**

### **CERTIFICA:**

Que el trabajo de investigación titulado **“Creación de ruta ancestral turística en la cordillera del Bálsamo en el Cantón Sucre Provincia de Manabí**, elaborado por la estudiante **Jessica Esther Cedeño Reinoso**, ha sido revisado y desarrollado conforme con los lineamientos de la metodología de la investigación científica y las normas establecidas por la Facultad de hotelería y turismo.

En consecuencia autorizo su presentación y sustentación.

Bahía de Caráquez, 1 febrero del 2019

**Lic. Carlos Chica Medranda. Msc**  
**TUTOR DE TRABAJO DE TITULACION**

## **DECLARACION DE AUTORÍA**

La responsabilidad de la investigación, resultados y conclusiones emitidas en este trabajo pertenecen exclusivamente a la autora.

El derecho intelectual de esta investigación corresponde a la Universidad Laica “Eloy Alfaro “de Manabí, Extensión Bahía de Caráquez.

La autora

---

**Jessica Esther Cedeño Reinoso**

## **APROBACIÓN TRIBUNAL DE GRADO**

Previo del cumplimiento de los requisitos de ley, el Tribunal de Grado otorga la calificación de:

_____	_____
<b>MIEMBRO DEL TRIBUNAL</b>	<b>CALIFICACIÓN</b>

_____	_____
<b>MIEMBRO DEL TRIBUNAL</b>	<b>CALIFICACIÓN</b>

_____	_____
<b>MIEMBRO DEL TRIBUNAL</b>	<b>CALIFICACIÓN</b>

\_\_\_\_\_  
**S. E. Ana Isabel Zambrano Loor**  
SECRETARIA DE LA UNIDAD ACADÉMICA

## **AGRADECIMIENTO**

Quiero expresar mi más sincero agradecimiento a Dios, por darme la oportunidad de vivir, a mi madre a mis hijos y familiares por la comprensión, cariño y apoyo brindado en esta etapa estudiantil, y a la ULEAM por ser mi escuela de formación profesional.

A las autoridades, personal docente y compañero con los que pase todo este tiempo de estudio.

De manera especial Ing. Karla Dalgo Falcones por su apoyo incondicional, valioso aportación y la guía del Lic. Carlos Chica que hizo posible la realización de este trabajo.

*Jessica Esther Cedeño Reinoso*

## **DEDICATORIA**

Este triunfo se lo ofrendo primero a Dios que fue el que me permitió culminar con éxito esta etapa de mi vida, de manera especial le dedico esta tesis a mi madre por el apoyo y la confianza brindada, a mis hijos por la comprensión y el tiempo de espera, ya que fueron mucho el lapso que paso para que yo concluyera con esta meta a mis familiares, por ser mi mayor motor de motivación para superarme día a día y luchar contra las adversidades permitiéndome soñar con un mejor futuro.

*Jessica Esther Cedeño Reinoso*

## RESUMEN

La presente investigación tiene el objetivo de proponer la creación de una ruta ancestral turística en la cordillera del Bálsamo en el cantón Sucre provincia de Manabí, el mismo que con sus resultados es un gran aporte al desarrollo del turismo rural en las zonas de la reserva mencionadas

El capítulo I, esta todos los aspectos del marco teórico, donde se observa como la cordillera del Bálsamo se ha indo incorporando en una nueva actividad de turismo sostenible, pues allí se destacan las tradiciones y costumbres de nuestros antepasados.

El capítulo II, está el trabajo de campo, donde se presenta una encuesta y una entrevista para la identificación del conocimiento que posee las personas, que visita nuestra ciudad, de la cordillera del Bálsamo del Cantón Sucre provincia de Manabí.

En el capítulo III, se presenta la propuesta final del trabajo que es la creación de la página WEB, en la cordillera del Bálsamo para promocionar turísticamente el sector.

### **Descriptores:**

Variable independiente – **Ruta ancestral**

Variable dependiente – **Productos turísticos**

## SUMMARY

The present investigation has the objective of proposing the creation of an ancestral tourist route in the Cordillera del Bálsamo in the canton of Sucre province of Manabí, the same one that with its results is a great contribution to the development of rural tourism in the areas of the reserve mentioned.

Chapter I, this has aspects of the theoretical framework, which is observed as the Cordillera del Bálsamo has been incorporated into a new activity of sustainable tourism, because it highlights the traditions and customs of our ancestors.

Chapter II, is the fieldwork, which presents a survey and an interview to identify the knowledge that people have, visiting our city, the Cordillera del Balsamo Del canton Sucre province of Manabí.

In chapter III, the final proposal of the work is presented, which is the creation of the WEB page, in the Bálsamo mountain range, to promote the in tourisar at this area.

### **Descriptors:**

Independent variable - **Ancestral route**

Dependent variable -**Tourist products**



# ÍNDICE

<b>Portada</b>	
Certificación	I
<b>Declaración de Autoría</b>	<b>II</b>
<b>Aprobación de Grado</b>	<b>III</b>
<b>Agradecimiento</b>	<b>IV</b>
<b>Dedicatoria</b>	<b>V</b>
<b>Resumen</b>	<b>VI</b>
<b>Summary</b>	<b>VII</b>
<b>Índice</b>	<b>VIII</b>
<b>Introducción</b>	<b>1</b>
<b>CAPÍTULO I</b>	<b>6</b>
<b>1. Marco teórico</b>	<b>6</b>
<b>1.1. Antecedentes del Cantón Sucre</b>	<b>6</b>
<b>1.2. Rutas Ancestrales conocidas en el Ecuador.</b>	<b>8</b>
<b>1.2.1. Ruinas de Ingapirca</b>	<b>8</b>
<b>1.2.2. Ruta Spondylus</b>	<b>9</b>
<b>1.2.3. Ruta afro- Provincia de Esmeraldas</b>	<b>10</b>
<b>1.2.4. Puerto Misahualli -en la comunidad de Shiripuno - Napo – Tena</b>	<b>11</b>
<b>1.2.5. Centro de Turismo comunitario Santa Rita</b>	<b>12</b>
<b>1.2.6. El Camino de Inca</b>	<b>12</b>
<b>1.2.7. Ancestral del Cacao-Ecuador</b>	<b>13</b>
<b>1.2.8. Bosque Seco</b>	<b>14</b>
<b>1.2.9. Cerro Seco</b>	<b>15</b>
<b>1.2.10. Reserva Punta Gorda</b>	<b>16</b>
<b>1.2.11. Reserva La Mesita</b>	<b>16</b>
<b>1.2.12. Reserva Pañón del Sol</b>	<b>17</b>
<b>1.2.13. Reserva La Flaca</b>	<b>18</b>
<b>1.2.14. Reserva Bosque Verde</b>	<b>18</b>
<b>1.2.15. Reserva Mesita Punta Colorada</b>	<b>19</b>

<b>CAPITULO II</b>	<b>20</b>
<b>2.1. Trabajo de campo.</b>	<b>20</b>
<b>2.1.1. Muestra</b>	<b>20</b>
<b>2.2. Análisis de la encuesta realizada</b>	<b>20</b>
<b>2.3. Análisis de la entrevista realizada al Sr. RAMON CEDEÑO dueño de la reserva natural Punta Gorda.</b>	<b>25</b>
<b>CAPITULO III</b>	<b>28</b>
<b>3.- Propuesta</b>	<b>28</b>
<b>3.1. Justificación</b>	<b>28</b>
<b>3.2. Objetivos</b>	<b>28</b>
<b>3.2.1. Objetivo general</b>	<b>28</b>
<b>3.2.2. Objetivos específicos</b>	<b>28</b>
<b>3.3. Pasos para acceder al correo cop. De la cordillera del bálsamo.</b>	<b>29</b>
<b>3.4. Presupuesto para promocionar el biocorredor</b>	<b>30</b>
<b>3.5.- Impacto de la aplicación de la página web</b>	<b>31</b>
<b>Conclusiones</b>	<b>32</b>
<b>Recomendaciones</b>	<b>33</b>
<b>Bibliografía</b>	<b>34</b>
<b>Anexo 1</b>	<b>36</b>
<b>Anexo2</b>	<b>38</b>

## INTRODUCCION

El presente trabajo es analizar la creación de una página web para promocionar la ruta ancestral turística en la cordillera del Bálsamo provincia de Manabí-Ecuador. Es parte de la oferta nuevos productos turísticos, estos atractivos naturales han sido por años fincas y haciendas en muchos casos abandonados, por lo que el interés en el turismo se había perdido, los viajes que tienen como fin realizar actividades recreativas en contacto directo con la naturaleza y las expresiones culturales que le envuelven con una actitud y compromiso de conocer, respetar, disfrutar y participar en la conservación de los recursos naturales y culturales.

Esta ruta ancestral en la Cordillera del Bálsamo es un elemento agregado a los atractivos existentes y que muchos de ellos se perdieron en el pasado evento del 16 de abril, la ruta ancestral tiene como prioridad incorporar 8 reservas que son parte de la cordillera del Bálsamo, como un producto turístico de reconocido prestigio por la diversidad de elementos que posee la misma y poder presentar esta ruta al departamento de turismo del municipio de Sucre.

En la actualidad la tecnología es parte fundamental el internet, de esta herramienta podemos obtener temas de interés, descargar programa, video, realizar compras e infinidad de servicio a través de la página web.

Muchos países en sus diferentes empresas, ofrecen servicio por medio de esta herramienta, en nuestro país, tiene un gran espacio en la web mediante la cual se dan a conocer.

El turismo está evolucionando hacia viajes más cortos en el tiempo y con una mayor frecuencia, lo que está implicando que los viajeros, además de visitar los clásicos destinos de sol y playa, estén optando por descubrir nuevos lugares, y ello está propiciando que la oferta turística, impulsada en ocasiones por las diferentes administraciones públicas, esté creando nuevos productos turísticos para dar respuesta a los actuales gustos del consumidor. *(López-Guzmán Guzmáni y Sánchez Cañizares, S. (2008)*

Los atractivos turísticos, en la actividad es un elemento crucial en la motivación del turista a viajar, y generalmente la afluencia de turistas a un lugar genera actividad económica conexas como el hotelaría, gastronomía, agencias receptoras que realizan excursiones, comercios locales, entre otros; y desarrollo de infraestructura para el acceso y disfrute del atractivo turístico (rutas, aeropuertos, señalización). (Villacreses, 2011)

Independientemente de las posibles variantes que haya del turismo, la importancia de esta actividad reside en dos pilares principales. El primero es aquel que tiene que ver con el movimiento y la reactivación económica que genera en la región específica en la que se realiza. (Lozano 2006).

Así, todos los países y regiones del planeta cuentan con el turismo como una actividad económica más que genera empleos, obras de infraestructura, desarrollo de establecimientos gastronómicos y hoteleros, crecimiento del transporte aéreo, terrestre o marítimo, etc. (Lozano, P 2015).

Por medio de sus planes, los gerentes bosquejan exactamente lo que las organizaciones deben hacer para tener éxito, a la planificación le compete el éxito de la organización en el futuro cercano a corto plazo y también en el futuro a largo plazo. (Chiavenato Idalberto, Administración de Recurso Humano.2009)

**Problema.** – Inexistencia de difusión conjunta en la ruta ancestral en la Cordillera del Bálsamo.

**Objeto.-** Pagina web

**Campo.-** Productos turísticos

**Objetivo.** - Crear una página Web de la ruta ancestral turística en la cordillera del bálsamo en el cantón Sucre provincia de Manabí

**Hipótesis.** - Creación de la página Web de la ruta ancestral turística en la Cordillera del Bálsamo se potenciará el turismo en el cantón Sucre, provincia de Manabí

### **Conceptualización de las variables**

**Variable independiente.** - Creación página Web en la Cordillera del Bálsamo, una ruta puede ser una carretera o camino, un recorrido o un itinerario. Turístico, por su parte, es aquello relacionado con el turismo (la actividad que consiste en realizar un viaje y pernoctar en un lugar diferente al habitual, generalmente por ocio o placer). Se conoce como ruta turística al camino o recorrido que se destaca por sus atractivos para el desarrollo del turismo. Estas rutas pueden sobresalir por sus características naturales o por permitir el acceso a un patrimonio cultural o histórico de importancia. (Mamani, Wilson. 2016)

### **Variable dependiente. - Productos turísticos**

El producto turístico es la combinación de prestación y elementos tangibles e intangibles que ofrecen unos beneficios al cliente como respuesta a determinadas expectativas y motivaciones. El producto es, por tanto, el conjunto de bienes y servicios que conforman la experiencia turística del visitante y que satisfacen sus necesidades. El diseño del producto adecuado es, sin ninguna duda, la actividad más importante del marketing turístico. Si el producto satisface al consumidor, lo único que se necesita es que el resto de acciones de marketing sean correctas y coherentes para garantizar el éxito en el mercado.

Los atractivos turísticos son todo el conjunto de lugares, bienes, costumbres y acontecimientos que por sus características propias o de ubicación atraen el interés de un visitante, dado que el crecimiento del turismo sostenible permite el desarrollo que satisface las necesidades del presente, sin comprometer la capacidad de futuras generaciones para satisfacer necesidades propias.( Navarro, D. 2015)

La oferta turística ha de adaptarse a las exigencias de la demanda, pero se ha de tener en cuenta que la oferta turística no sólo está compuesta por recursos, sino que es un conjunto

de alojamientos, instalaciones, estructuras de ocio y recursos naturales, culturales y arquitectónicos.

El producto turístico incluye los atractivos del destino, así como las industrias "soporte" de la actividad turística. En el diseño del producto turístico se ha de incluir el valor experiencial que ayudará a vender el destino. La experiencia turística incluye el proceso de obtención de información, la planificación y la reserva del viaje, el transporte, la interacción con la población local, etc. (Bruch, Eva. 2018)

### **Tareas Científicas**

1. Investigar las rutas ancestrales turísticas exitosas en otros destinos.
2. Aplicar una encuesta que valore la importancia de la ruta ancestral en el turismo del Cantón Sucre.
3. Incorporación de una página web que promocióne las rutas ancestrales en la Cordillera del Bálsamo
4. Verificar los resultados de la creación de Pagina Web.

### **Diseño metodológico. - Métodos teóricos**

La modalidad de investigación será de carácter bibliográfico.

Las fuentes de información serán de folletos disponibles en el mercado que ofrezcan como información sobre productos turísticos. Se utilizarán como instrumentos los antecedentes de otros proyectos de relacionados a rutas ancestrales de turismo del Ecuador.

Se aplicará la investigación exploratoria y la descriptiva.

Las mismas que permitirán detectar las respuestas a los interrogantes. Toda vez que el nivel exploratorio constituye el nivel inferior de la investigación porque pone al investigador en

contacto con la realidad a auscultar sobre la que se realiza una investigación sistemática y profunda.

### **Métodos de investigación**

El presente trabajo de investigación se realizará con los siguientes métodos.

Investigación Histórica Lógica que permitirá conocer antecedentes de un estudio de otros eventos investigativos relacionados a otras rutas ancestrales turísticas.

El tipo de investigación a realizar es correlacionar las variables causas - efectos como es la creación de la página web de la ruta ancestral de la Cordillera del Bálsamo.

### **Técnicas e instrumentos**

En el presente proyecto se utilizarán las siguientes técnicas e instrumentos:

- Lectura científica. - Como fuente de información bibliográfica para realizar la conceptualización del Marco Teórico.
- Encuesta y entrevista. - Se aplicará a turistas y propietarios de reservas.

# CAPITULO I

## 1.- Marco teórico

Rutas ancestrales en la cordillera de Bálsamo

### 1.1. Antecedentes del Cantón Sucre.

La Corporación Nacional de Bosques y Reservas Privadas del Ecuador (CNBRPE) se creó mediante el Acuerdo Ministerial No.141 el 25 de abril del 1996. Nacida en el ámbito regional de un proyecto de Fundación Natura, en los bosques occidentales de la costa ecuatoriana, la red pronto se amplió a nivel nacional para involucrar a un mayor número de personas interesadas en desarrollar programas de conservación en remanentes de bosques nativos y con el propósito de representar, apoyar y fortalecer al gran rango de iniciativas de conservación voluntaria que surgen del sector privado con el fin de proteger, conservar y restaurar remanentes importantes de bosques nativos, y las cuencas de agua y la biodiversidad única que estos amparan a nivel nacional.

Conforme, avanzaron los cambios climáticos, se fueron haciendo acuerdos ministeriales y se unieron fundaciones para apoyar y velar por la conservación voluntaria de las propiedades privadas.

Desde 1996, los miembros de la RED en conjunto aportan alrededor de 70.000 hectáreas de áreas protegidas al Sistema Nacional de Áreas Protegidas (SNAP), áreas que abarcan una gran diversidad de ecosistemas y paisajes en la Costa, la Sierra, la Amazonía, y Galápagos.

En el año 2008, la Red de Bosques Privados del Ecuador, inicio el proceso para la elaboración y participación en el proyecto “Sostenibilidad Financiera del Sistema Nacional de Áreas Protegidas (SNAP), financiado por el Fondo Mundial para el Medio Ambiente (GEF), en este marco se inició un proceso participativo con los dueños de reservas de la Cordillera del Bálsamo, para analizar, la posibilidad de ser incluidos en este proyecto, de



aquí se generó la idea, de formar un grupo local, capaz de articular las ideas individuales, en favor de la protección de la biodiversidad del bosque seco de la cordillera del Bálsamo.

Desde ese año, varios dueños de reservas, han venido realizando tareas en conjunto. En 2012 se inició un proceso de construcción de Biocorredores para el Buen Vivir, proceso liderado por el Programa de Pequeñas Donaciones del Programa de Naciones Unidas para el Desarrollo (PPD/PNUD), varios gobiernos autónomos descentralizados y facilitado por la Fundación para la Investigación y Desarrollo Social (FIDES). Las estrategias previstas para la construcción de los Biocorredores son: la conectividad ecológica, la constitución de paisajes productivos sostenibles y la asociatividad.

La Cordillera del Bálsamo se encuentran dentro del Biocorredor Estuario del Río Portoviejo y Cordillera del Bálsamo que está formado por bosque de manglar, áreas salinas, playas, el río Portoviejo (Estuario) y bosque seco (Cordillera del Bálsamo) y cuyo objetivo según el Plan de Acción del Biocorredor es “Apoyar la reconstitución o generación de conectividad socio-ambiental en el ecosistema manglar y bosque seco, mediante un trabajo concertado entre los diferentes actores organizativos e institucionales”. En este proceso se establecieron acuerdos entre el Programa de Pequeñas Donaciones y el Programa de Sostenibilidad Financiera de Áreas Protegidas (PSFAP), para que el proyecto “Conservación y manejo de la biodiversidad y producción sostenible en la Cordillera del Bálsamo” recibiera el financiamiento del PSFAP en el marco del proceso de construcción de los Biocorredores para el Buen Vivir de la Quinta Fase Operativa del PPD.

Una de las actividades principales de los/as reservistas privados en este proceso fue la construcción de la Ruta Ancestral de los Caras, que consiste en un sendero para actividades ecoturísticas, que pasa por sitios, en donde hubo actividad de antiguos pobladores, pudiendo observar albarradas antiguas y restos de alfarería, todo el trayecto recorre hermosos paisajes del bosques seco tropical, lo que permitirá realizar actividades productivas y a la vez conservar el bosque seco para el flujo libre de especies. El proceso desarrollado en la Cordillera del Bálsamo ha generado aprendizajes importantes que

permiten obtener lecciones para fortalecer el accionar de las reservas privadas que están conservando y restaurando el bosque seco y realizando actividades sostenibles; además sirve de motivación a otras personas naturales o jurídicas para unirse al proceso. (FIDES). 2012).

El turismo está evolucionando hacia viajes más cortos en el tiempo y con una mayor frecuencia, lo que está implicando que los viajeros, además de visitar los clásicos destinos de sol y playa, estén optando por descubrir nuevos lugares, y ello está propiciando que la oferta turística, impulsada en ocasiones por las diferentes administraciones públicas, esté creando nuevos productos turísticos para dar respuesta a los actuales gustos del consumidor. (*López-Guzmán Guzmán y Sánchez Cañizares, S. (2008)*)

Por factor tiempo, por las diferentes actividades y metas que deseamos alcanzar, son menos los días q se destina para realizar viajes, cambiando los gustos y destinos por conocer, se crean productos turísticos, para complacer en tiempo y espacio a los turistas.

## **1.2. Rutas Ancestrales conocidas en el Ecuador.**

### **1.2.1. Ruinas de Ingapirca**

Este destino, declarado Patrimonio Cultural del Ecuador en 1996, se esconde entre verdes montañas en la provincia de Cañar, a 16 kilómetros de Azogues, y envuelve a sus visitantes con su ancestral historia, paisajes y gastronomía.

El camino más usual para llegar a las Ruinas de Ingapirca es desde Cuenca, con un tiempo aproximado de viaje de una hora y media. En la entrada, lo primero que encontrará es un espacio para el comercio en donde los residentes ofrecen recuerdos, ponchos, bufandas, gorros, artesanías y otros artículos relacionados a la cultura del sector.

Junto a ellos se encuentra un área común en donde se exponen varios de los trajes utilizados anteriormente por esta cultura y además allí se adquieren los pases para entrar a

las ruinas. (<https://www.expreso.ec/suplementos/semana/ruinasingapirca-turismo-ecuador-patrimoniocultural-historia-FB2102412> ).

Ingapirca palabra que los incas atribuyeron a su principal centro de adoración en el Ecuador, su significado según Almeida (2011): “pared o muro inca”, es el centro de la arquitectura precolombina y el más importante de nuestro país (Almeida N.2011).

Estas ruinas, son uno de los sitios más frecuentados y conocidos en nuestro país, declarado Patrimonio Cultural del Ecuador en 1996, su historia, paisajes y la variedad de productos que se pueden adquirir, hacen de Ingapirca una opción para visitar.

### **1.2.2. Ruta Spondylus**

La Ruta Spondylus es un recorrido por algunos de los paisajes más atractivos de Ecuador. Un itinerario de multi sensaciones y experiencias en las distintas opciones de turismo que van desde el sol y la playa, al turismo cultural-arqueológico, artesanías, gastronomía, ecoturismo y turismo de naturaleza, deportes y aventura, agroturismo, etc.

Sigue la línea de la costa pacífica de Ecuador y se puede integrar en un circuito aún mayor, siguiendo la costa peruana. Esta ruta nos da la posibilidad, por ejemplo, de descubrir la primera cultura americana “Las Vegas “, que prosperó en la costa ecuatoriana hace más de 11,000 años. También se puede conocer una de las primeras que utilizó el barro para sus esculturas y utensilios: la Valdivia (4000 a.C.).

Pizarro tocó por primera vez tierra sudamericana en estas costas e desde allí inició su camino hacia el encuentro con el Imperio Inca. La Ruta Spondylus recorre los paraísos marinos del Ecuador, desde los bosques nublados al noroeste de Quito hasta Guayaquil por las costas de Esmeraldas, Manabí y Guayas. (Rodríguez María -2016)

La ruta Spondylus, es una de las más completas del Ecuador, con una extensa variedad por sitios por visitar (bosques, playas, arqueología) para el deleite y agrado de quienes se animen en recorrerla.

### **1.2.3. Ruta afro- Provincia de Esmeraldas**

Las orillas del río Santiago, en Eloy Alfaro, norte de la provincia de Esmeraldas, muestran sus costumbres ancestrales a través de una ruta turística. Las canoas que se utilizan para navegar por el afluente son fabricadas en los patios de los habitantes de las comunidades. Su construcción es uno de los atractivos que se muestra a los visitantes.

La travesía se inicia en la población de Selva Alegre y pasa por comunidades como La Alajita, Picadero, Chanusal, Guayabal, Palma Real, Zapote, Playa Nueva, Playa del Tigre, Angostura y Playa de Oro. Allí se conservan tradiciones como brindar la bala de plátano, una comida típica que se prepara sobre una piedra extraída del río; o la dulce caña de azúcar, que se cultiva en los pequeños huertos. “A lo largo del río, los turistas pueden observar las minas de piedras que son arrastradas por la fuerza del río, el cual aumenta su caudal durante el invierno. Algunas piedras se usan para moler hierbas medicinales o como implementos para la cocina”.

Los comuneros no solo buscan demostrar su forma de vida, que aún conserva tradiciones ancestrales del pueblo afro. La idea es promover la conservación de los recursos naturales de la zona, afectados por la presencia de la actividad minera. El agua y la vegetación son las más perjudicadas. (<https://www.revistalideres.ec/lideres/ruta-turistica-recorre-11-comunas.html>)

Esta ruta, q a pesar del tiempo transcurrido, no ha dejado morir sus tradiciones, para disponer y utilizar ciertas técnicas para preparar sus alimentos, sumado a la utilización de canoas, para recorrer las comunidades que las conforman, hacen que sea una experiencia mágica, para quienes deciden visitarla.

### **1.2.4. Puerto Misahualli -en la comunidad de Shiripuno - Napo – Tena**

La comunidad de Shiripuno, desde hace dos años, a través de la Asociación de Mujeres Kichwas de Shiripuno - Misahuallí (Amukishmi), desarrolla actividades ecoturísticas ligadas a sus costumbres, tradiciones, leyendas, folklor. Comercializan con artesanías, realizan sesiones shamánicas en la piedra sagrada y recorridos por el jardín botánico.

Es el lugar propicio para quienes desean adentrarse y convivir con las comunidades indígenas. (<https://ec.viajandox.com/tena/comunidad-shiripuno-A188>).

Napo es reconocida por sus bellos paisajes, impresionantes cascadas y culturas ancestrales; que permiten al visitante realizar diversas actividades, desde simples caminatas hasta turismo de aventura con deportes extremos.

Habitantes de algunas comunidades elaboran artesanías con productos naturales de la zona, tales como shigras (bolsos de mano), cerámicas, arcos y flechas.

Su economía se basa en el comercio, el turismo y la agricultura; la industria maderera y agrícola (piscicultura, avicultura, etc.) son las predominantes de la región. (<https://ec.viajandox.com/napo-P9>)

Es otra de las comunidades que a través de sus costumbres, tradiciones, artesanías, etc, complementando la agricultura, industria maderera, entre otras, basan su economía para mejorar sus ingresos.

#### **1.2.5. Centro de Turismo comunitario Santa Rita**

Venga y visite el Pueblo del Cacao y Chocolate, ubicado en la comunidad Santa Rita, en donde podrá disfrutar de un delicioso chocolate ancestral que podrá preparar junto con los guías nativos de la comunidad, también podrá visitar chakras de cacao, hermosos senderos dentro del bosque que lo conducirán hacia petroglifos, esteros, balnearios y miradores en donde podrá ser espectador del maravilloso Bosque Protector Colonso Chalupas.

Como parte de su recorrido, podrá deleitarse de la danza y música kichwa de la comunidad y a la vez degustar nuestra comida típica, como filete de tilapia en maito, acompañada de un delicioso mousse de chocolate y guayusa. Instruimos además al turista, en la elaboración de filete de maito de tilapia.

Se sentirá parte de la comunidad y de un hermoso sitio de cacao y chocolate, en donde se destaca la cultura y ancestralidad kichwa de sus pobladores. (<https://goecuador.net/go/CTC-Santa-Rita-turismo-ecuador>)

Manteniendo sus tradiciones y la elaboración del chocolate artesanal, por quienes llegan a la comunidad, más realizar senderismo en el bosque, en balnearios y miradores, hacen que el turismo sea su mayor fuerte económico.

### **1.2.6. El Camino de Inca**

El Sur Oriente de Quito, desde las lomas de Puengasí está atravesado por el Qhapaq Ñan, también conocido como Camino Real o Camino del Inca. Esta ruta está presente en el imaginario de los moradores de los diferentes barrios del Sur Oriente de Quito; en los documentos oficiales y escrituras de los años 70, aún aparece la denominación de Camino del Inca delimitando propiedades particulares y del Estado. En la actualidad, gran parte de este Camino ha sido destruido, pero quedan todavía algunos vestigios físicos de su existencia.

En la relación entre memoria e historia uno de los puntos referenciales ha sido la manera “cómo se crea y recrea el pasado desde el presente” (SicaZanolli, 2010:2).

“La historia es la disciplina científica que tiene como objetivo la representación exacta del pasado, la reconstrucción de los hechos de un modo ordenado y en forma cronológica “. (Pereiro 2011: 67). (Castañeda Vera, César Iván (2013)

Los autores nos trasladan en el pasado, con las representaciones exactas que conservamos, con los diferentes hallazgos y reconstrucciones en forma ordenada cronológicamente, de la manera en que vivió las antiguas civilizaciones.

### **1.2.7. Ancestral del Cacao-Ecuador**

“La ruta del Cacao tiene su punto de partida en el “Grand Hotel de Guayaquil”. Desde la cafetería de este hotel podrás conocer un poco más acerca de la pepa de oro, así como

tomar chocolate caliente. Este lugar está ambientando sobre la historia del cacao en Ecuador”. (Ruta del Cacao, Somos Ciudad, Castañas J. (2017)

La Ruta Ancestral del Cacao surge de la sinergia entre varios actores, públicos y privados, de la provincia de Napo, Ecuador. En un encuentro casi mágico, las asociaciones de productores de cacao, los emprendimientos rurales y urbanos de turismo, las entidades de cooperación, los gobiernos locales y las entidades del Gobierno Central se sentaron en la mesa de diálogo y fueron parte de la “minga” que construye esta propuesta, que es de todos.

La conformación de la Ruta Ancestral del Cacao parte de la unión de voluntarios cuyo objetivo es impulsar un modelo de desarrollo del territorio en esta parte de la Amazonía, en la que un grupo representativo de las instituciones que actúan en Napo, que se relacionan con el cacao y el turismo, ha compartido visiones, estrategias y, sobre todo, compromisos.

La parte baja de Napo no se caracteriza por producir un gran volumen de cacao y tampoco ha sido, hasta hoy, una potencia turística del país, pero es un espacio geográfico en el que confluyen aspectos ancestrales, culturales, naturales, sociales y humanos únicos, que la convierten en el mejor lugar posible para esta iniciativa.

Existen varias rutas relacionadas con el cacao, son diferentes tipos de uso y elaboración que se han incrementado y han despertado el interés de instituciones públicas, privada y voluntarios, que se unieron para mantener y conservar la utilización en nuevos productos, para comercializar y brindar a sus clientes.

### **1.2.8. Bosque Seco**

El Bosque Seco, ubicado al suroeste del Ecuador, fue inscrito ayer en la Red Mundial de Reservas de Biosfera de la Organización de las Naciones Unidas para la Educación, la Ciencia y la Cultura (UNESCO). Este espacio cubierto de matorrales y bosques xerófilos

abarca una superficie de más de 500 mil hectáreas y es uno de los sitios naturales mejor conservados de todo el país, por ello, se integró a la lista.

La agencia de la ONU, en un comunicado, aseguró que el Bosque Seco ecuatoriano posee una de las poblaciones de aves endémicas más grandes de Sudamérica. En el área se registran 51 aves de rango restringido, 15 tipos de árboles y arbustos, y tres de mamíferos, además de otras especies emblemáticas como el cocodrilo de tumbes (*Cocodylus acutus*), y el mono aullador de la costa (*Alouatta palliata*).

En los Bosques Secos de la reserva de biosfera también se manifiesta un evento natural magnífico que ha captado la atención del planeta en los últimos años, el florecimiento masivo del guayacán (*Tabebuia chrysantha*), suceso que ocurre los primeros meses de cada año, luego de las primeras lluvias.

En Ecuador, se encuentran bosques secos en el suroeste de las provincias de Loja, Santa Elena, Guayas, Manabí y El Oro; donde se promueve entre las comunidades el uso sostenible de estos recursos, priorizando la conservación de su gran biodiversidad.

El área que se suma a la Reserva de Biosfera del Bosque Seco coincide con los límites político administrativos de ocho cantones de las provincias de Loja y El Oro (Zapotillo, Pindal, Macará, Puyango, Celica, Sozoranga, Paltas y Las Lajas), donde habitan 106 000 personas.

El reconocimiento como reserva de biosfera demuestra el esfuerzo del Gobierno y del Ministerio del Ambiente por conservar estos espacios naturales que, a pesar de ser ecosistemas amenazados a nivel mundial, en el país son protegidos y cuidados. Asimismo, esta declaratoria permitirá fortalecer las experiencias de educación e investigación.

En Sudamérica, la reserva Valdés de Argentina y la de Bioma Pampa-quebradas del Norte de Uruguay también se sumaron a la importante lista de trece nuevos sitios catalogados como reservas de biosfera.



### **1.2.9. Cerro Seco**

La reserva natural Cerro Seco está ubicada a casi 1 km. de la ciudad de Bahía de Caraquez, al borde del Océano Pacífico, ofrece un maravilloso ecosistema de bosque seco tropical - ecuatorial, con mucha flora endémica y paisajes conjugados con el mar.

Entre las especies encontraremos Ceibos gigantes, Algarrobo, Palo Santo, Guayacán, Realillo, Muyuyo, Sebastián, Bototillo, Cascol, Moral fino, Cactus y muchas más.

En la Reserva Cerro Seco se han registrado 72 especies de aves, se estima unas 23 especies de mamíferos, 20 especies de reptiles, 4 especies de anfibios entre otros.

Conocido también como Centro de Interpretación, ya que nos permite visitarlo, se encuentra senderos y se lo puede considerar como un mirador por su agradable vista. La Comunidad de Bellavista, es la que lleva la Reserva ya que los senderos y miradores que se encuentran dentro del sitio son guías nativos del área. La reserva de Cerro Seco ofrece posibilidades de trabajo voluntario para investigación y desarrollo de proyectos comunitarios. (GAD SUCRE-2012-inf. Marcelo Luque)

#### **Ubicación**

La Reserva Biológica Cerro Seco, se encuentra ubicado en la calle Checa 521 y Abdón Calderón Bahía de Caraquez, Manabí.

#### **Extensión**

Reserva Biológica Cerro Seco cuenta con una extensión más de 40 hectáreas.

### **1.2.10. Reserva Punta Gorda**

La franja central de la cordillera del Bálsamo, que domina la zona de los acantilados desde Bahía hacia San Clemente, es un reducto de flora y fauna en medio de un bosque seco tropical.

Esta zona, donde está ubicada la reserva privada Punta Gorda, fue declarada por Bird Life International como un sitio de mucha importancia para la observación y conservación de las aves. Allí habita todo tipo de aves marinas y terrestres.

La vegetación es un complemento de estos animales. Entre las copas de los Ceibos, Guayacanes y Muyuyos se posa, por ejemplo, el Gavilán Valdivia mientras busca alimento. En la pared del acantilado de Punta Gorda, a 120 metros de altura sobre el nivel del mar, existe además una colonia de piqueros de patas azules.

Allí, biólogos y voluntarios de la organización Students, de Estados Unidos, realizan estudios continuos sobre la flora y fauna, señala Ramón Cedeño, propietario y administrador de la reserva. “La cordillera del Bálamo es uno de los pocos lugares ubicados en el perfil de la Costa del país, donde el bosque seco tropical se conserva en su estado natural”.

Los voluntarios extranjeros que visitan la reserva ayudan también en proyectos de reforestación, especialmente de las zonas bajas de la cordillera, donde hay asentamientos de pequeños poblados. (FEBRERO 2015. EL COMERCIO.COM- PATRICIO RAMOS)

#### **1.2.11. Reserva La Mesita**

La Reserva fue creada en el año 2010, empezó su actividad como un sitio de conservación, por estar en un área vulnerable, donde se puede encontrar especies claves como el mono capuchino de la costa o el venado de cola blanca, entre otras especies animales y vegetales, por lo cual la conservación es considerada de suma importancia. La reserva cuenta con 2 kilómetros de recorrido del sendero, en su construcción se restauró áreas de bosque con especies nativas en conjunto con la reserva La Gorda, además se mejoró las señales en los sitios de importancia. La reserva posee bosques primarios en peligro, que deben ser adecuadamente restaurados. Se realizó el enriquecimiento de especies en el bosque, reforestando especies nativas, con un aproximado de 1.200 árboles entre la temporada invernal del 2014 e inicios del 2015. Las especies reforestadas fueron: amarillo

(*Centrolobium ochroxylum*), caoba (*Switenia magooni*), Fernán Sánchez (*Triplaris cumingiana*), tamarindo (*Tamarindus indica*) y guayacán (*Tabebuia billbergii*),.

La reserva ofrece facilidades para la investigación científica con la participación de tesisistas, además se realizan actividades de camping, recorridos en bicicleta de montaña, tours guiados, se brinda hospedaje en la casa de huéspedes en Bahía de Caráquez en el Barrio Bellavista. (*Página oficial del Cordillera del Bálsamo- sistematización del proceso de construcción de la ruta ancestral de las caras en el bosque seco de la cordillera del bálsamo- Febrero 2015*)

### **1.2.12. Reserva Peñón del Sol**

Es una reserva protegida por 23 años, donde se realizan programas de reforestación para conservar su flora y fauna. Se une en el sendero de la Ruta Ancestral de los Caras a través de la línea de playa (Bahía – San Clemente). Se ofrecen servicios de alojamiento, restaurante, camping y tours guiados. Para mejorar la calidad e inocuidad de los insumos utilizados para la preparación de alimentos en el restaurant y para el autoconsumo familiar, se construyó con apoyo del proyecto un huerto orgánico, que, además, formaría parte de los recorridos turísticos de la reserva y como escenario de capacitación. (*Página oficial del Cordillera del Bálsamo- sistematización del proceso de construcción de la ruta ancestral de las caras en el bosque seco de la cordillera del bálsamo- Febrero 2015*)

Se creó la marca “CORDILLERA DEL BÁLSAMO” que va a dar mayor identidad a los productos y servicios que se ofertaran en la zona, lo que también es una herramienta importante de acceso a mercados. Cabe destacar que la marca abarca no solo los productos y servicios que se encuentran dentro de la Ruta Ancestral de los Caras, sino, productos y servicios sostenibles de la cordillera del Bálsamo de 8 reservas privadas cuyos propietarios son los titulares de la marca. Los Titulares de la marca son:

<b>Apellidos y nombres</b>	<b>Nombre de la Reserva</b>
<b>Marcelo Daniel Luque</b>	<b>Cerro Seco</b>

<b>Ramón Cedeño Loor</b>	<b>La Gorda</b>
<b>Ricardo Alfredo López</b>	<b>Bosque Verde</b>
<b>Patricio Tamariz Dueñas</b>	<b>Chirije</b>
<b>Michaela Maissen</b>	<b>La Flaca</b>
<b>Juan Ordoñez</b>	<b>La Mesita</b>
<b>Pedro Escobar</b>	<b>Peñón del sol</b>
<b>Marcelo Daniel Luque</b>	<b>Mesita Punta Colorada</b>

### **1.2.13. Reserva La Flaca**

Cuenta con 70.6 hectáreas de extensión y fue adquirida por la asociación Cerro Seco, con fines conservacionistas y de investigación científica con el propósito de conservar uno de lo más importante remanente de bosque primario de la cordillera del Bálsamo.

En la reserva habita especie y su especie de flores y faunas en peligro crítico de extinción y fue declarada IBA (área de importancia para la conservación de aves) de Ecuador del 2013. Cuenta además con presencia de vestigio arqueológico y un sendero bien mantenidos para los recorridos de visita.

### **1.2.14. Reserva Bosque Verde**

La reserva pretende ser modelo de producción agroecológica con un mínimo impacto a su entorno. Se dedica a la producción orgánica de huevo de codorniz pitahaya, porcino y composta, que se comercializa localmente y en las poblaciones vecinas.

Su actividades productiva busca involucra a voluntario científico o tesistas interesado en agricultura orgánica, ornitología, herpetología, entre otros.

### **1.2.15. Reserva Mesita Punta Colorada**

Cuenta con 230 etaria y constituye un importante nodo, que conecta las reservas La Flaca, La Mesita y Punta Gorda, para conformar el asentar sendero “La Ruta de Los Cara”.

Está compuesta de zona para practicar snorkeling, pesca deportiva y otras actividades de sol y playa.

El proyecto contempla además una casa de hospedaje, bici ruta, cancha deportivas y una finca modelo de permacultura en pequeña escala.

Cabe resaltar que esta reserva cuenta con un mismo tipo de ecosistema de bosque seco tropical y por ende existe el mismo clima, especie de flora y fauna.

### **Clima**

Cuenta con una temperatura promedio de 24 a 28 grados centígrados.

### **Atractivos**

- **Senderos** que facilitan la visita de ecoturistas.
- **Mariposas** de un sinfín de colores podrán ser observadas.
- **Reptiles** que se observan fácilmente entre la hojarasca y el monte espinoso. Flores de guayacán le da un contraste impresionante al bosque seco tropical.
- **Actividades:** Aventura, deportes, buceo/snorkeling, cabalgatas, ciclismo ecología, naturaleza, vida silvestre, educación, investigación, voluntariado, giras, tours montañismo, observación de aves, paseos, caminatas, pesca, salud, bienestar, spa, visitas a proyectos de conservación.

## CAPITULO II

### 2.1. Trabajo de campo.

El trabajo de Campo se realiza en diferentes sectores dentro de la ciudad de Bahía de Caraquez, mediante una encuesta y entrevista lo que nos lleva a obtener una apreciación más clara y formar un criterio determinado.

#### 2.1.1. Muestra

30 turistas que llegaron al Cantón Sucre

1 entrevista al propietario de la Reserva Natural Punta Gorda.

### 2.2. Análisis de la encuesta realizada a los Turistas que visitan la Cordillera del Bálsamo.

#### 1.- ¿Viaja usted con mucha frecuencia hacia la provincia de Manabí?

ALTERNATIVA	FRECUENCIA	PORCENTAJE
MUCHO	7	23%
POCO	15	50,00%
NADA	8	26,67%
<b>TOTAL</b>	<b>30</b>	<b>100%</b>

Podemos observar en base a la encuesta la mayoría de personas de las cuales realizamos a turistas extranjeros, dice un 50% que poco viajan hacia nuestra provincia, aunque otros turistas indican que no están haciendo visita frecuente o casi nada obteniendo un 26.67% y con un porcentaje mínimo de un 23% indican que si están visitando los lugares más concurrentes dentro de Manabí.

## 2.- ¿Conoce usted los bosques secos tropicales del cantón Sucre?

ALTERNATIVA	FRECUENCIA	PORCENTAJE
MUCHO	8	27%
POCO	15	50,00%
NADA	7	23,33%
<b>TOTAL</b>	<b>30</b>	<b>100%</b>

Dentro de esta pregunta nos podemos dar cuenta que la mayoría de turistas desconocen que existen bosques tropicales dentro del Cantón Sucre dando como resultados un 50% , indicando con un porcentaje de 27%, también hay personas que expresan que conocen los bosques que poseemos y han sido visitados, y con un porcentaje de 23,33% indicando que no saben nada de su existencia.

## 3.- ¿Sabe usted dónde está localizado la Cordillera del Bálsamo?

ALTERNATIVA	FRECUENCIA	PORCENTAJE
CANTON SUCRE	23	76,67%
CANTON SAN VICENTE	3	10%
CANTON JAMA	3	10%
CANTON PEDERNALES	1	3,33%
<b>TOTAL</b>	<b>30</b>	<b>100,00%</b>

Muchos de turistas, indicaron conocer donde está ubicado la Cordillera llegando unos resultados de 76.67%, que sabían dónde se encuentra en el Cantón Sucre, mientras que otras personas indicaron que está ubicada en Cantón San Vicente con un 10%, con un porcentaje de 10% indicaron que está en el Cantón Jama, y un porcentaje mínimo indicaron que se encuentra en el Cantón Pedernales con un 3.33%.

**4.- ¿Sabía usted que existe sitios históricos de una ruta en la cordillera del Bálsamo?**

ALTERNATIVA	FRECUENCIA	PORCENTAJE
SI EXISTE	16	53%
NO EXISTE	5	16,67%
ESTA EN PROCESO	9	30,00%
<b>TOTAL</b>	<b>30</b>	<b>100%</b>

Nos podemos dar cuenta que muchas de las personas, conocen de la existencia de la Ruta en la cordillera del bálsamo reflejada en un 53%, mientras que los que dicen no conocer la existencia está en 16.67%, y otras indican que están en proceso la ruta con un porcentaje de 30%.

**5.- ¿Considera usted que el Gobierno Autónomo Descentralizado de Sucre debe trabajar en apoyo de la creación de una ruta ancestral dentro del bosque seco?**

ALTERNATIVA	FRECUENCIA	PORCENTAJE
TOTALEMENTE DE ACUERDO	14	47%
MEDIANAMENTE DE ACUERDO	8	26,67%
NEUTRAL	8	26,67%
<b>TOTAL</b>	<b>30</b>	<b>100%</b>

Cabe indicar que con valor de 47% las personas a quienes se les realizó la encuesta estuvieron con un resultado favorable de aprobando es su totalidad, el apoyo que debe existir de parte del Gad Sucre, con un porcentaje de 26.67 indicaron estar medianamente de acuerdo con el apoyo, y un 26.67% indicaron que se mantienen neutral que les da igual o no el apoyo del municipio.



**6.- ¿Cree usted que es factible la creación de una ruta ancestral turística dentro de la Cordillera del Bálsamo en el Cantón Sucre?**

ALTERNATIVA	FRECUENCIA	PORCENTAJE
TOTALEMENTE DE ACUERDO	10	33%
MEDIANAMENTE DE ACUERDO	20	66,67%
TOTALMENTE EN DESACUERDO	0	0,00%
<b>TOTAL</b>	<b>30</b>	<b>100%</b>

**ANALISIS**

De las personas encuestadas manifestaron que no están de acuerdo en la creación de la ruta por el impacto que podría existir dentro de las áreas a visitar. Con un 33% indicaron estar totalmente de acuerdo, y 66,67% indican estar medianamente de acuerdo, en la creación de la misma.

**7.- De acuerdo a la anterior pregunta ¿Cree usted que los visitantes a este atractivo deberían pagar una tarifa para la conservación y preservación?**

ALTERNATIVA	FRECUENCIA	PORCENTAJE
TOTALEMENTE DE ACUERDO	8	27%
MEDIANAMENTE DE ACUERDO	10	33,33%
NEUTRAL	12	40,00%
<b>TOTAL</b>	<b>30</b>	<b>100%</b>

Muchas personas consideran que se mantiene al margen de las decisiones de cobro y no a una tarifa, para preservar la ruta de la Cordillera del Bálsamo con un porcentaje de 40%, a su vez con un porcentaje de 33.33%, indican estar medianamente de acuerdo con el cobro de esta tarifa, y con un 27% hay personas que están desacuerdo con el cobro.

**8.- ¿Visitaría usted este atractivo turístico en caso de que fuera creado?**

ALTERNATIVA	FRECUENCIA	PORCENTAJE
TOTALEMENTE DE ACUERDO	18	60%
MEDIANAMENTE DE ACUERDO	12	40,00%
TOTALMENTE EN DESACUERDO	0	0,00%
<b>TOTAL</b>	<b>30</b>	<b>100%</b>

La mayoría de las personas a las cuales realizamos la entrevista indicaron estar totalmente de acuerdo con la visita a este atractivo turístico, con un 60% de aprobación y con 40% indicaron estar medianamente de acuerdo.

**9.- ¿Le gustaría recibir información vía correo electrónico o una página web para conocer de cerca este atractivo en la Cordillera del Bálsamo?**

ALTERNATIVA	FRECUENCIA	PORCENTAJE
SI	12	40%
NO	12	40,00%
DUDAS	6	20,00%
<b>TOTAL</b>	<b>30</b>	<b>100%</b>

Indicando dentro de nuestra encuesta, podemos observar que, si hay personas que les gustaría recibir información en sus correos personal con 40%, en cambio con valor igual de un 40% nos indican que no desean recibir información, y un 20% en duda de recibir o no.

**10.- ¿Le gustaría recorrer la Cordillera del Bálsamo y experimentar el camino de la ruta ancestral que tomaban nuestros antepasados?**

<b>ALTERNATIVA</b>	<b>FRECUENCIA</b>	<b>PORCENTAJE</b>
SI	13	43%
NO	6	20,00%
NO LO SE	11	36,67%
<b>TOTAL</b>	<b>30</b>	<b>100%</b>

Podemos observar que con un 43% las personas indicaron que les gustaría recorrer la cordillera de bálsamo, y un 20% iniciaron que no desearían realizar recorrido, mientras que un 36.67% están en duda de realizar o no le recorrido.

### **2.3. Análisis de la entrevista realizada al Sr. Ramón Cedeño dueño de la reserva natural Punta Gorda.**

#### **A.- ¿Qué es la Cordillera del Bálsamo?**

La Cordillera del Bálsamo es la última de los remanentes del bosque seco tropical que existe en esta área en la provincia de Manabí, exactamente en la parte central es muy importante ya que se está influenciada por la desembocadura de dos ríos que se encuentran en el corazón de la Cordillera del Bálsamo. A lado sur está la desembocadura del río Portoviejo al norte de la desembocadura del río Chone, esto hace que esta área de conservación voluntaria asumida por los propietarios, junto a otras áreas tenga una diversidad de flora y fauna que poca gente conoce y que mucha gente desconoce toda la información existe en el lugar, la investigación que existe del bosque seco son muy raras y nosotros estamos tratando de ejecutar este tipo de actividad.

**B.- Cuál es la extensión del área de la Cordillera del Bálsamo?**

Es una cadena montañosa de 11.500 hectáreas, está ubicada en el corazón de la provincia de Manabí, sus límites son al norte el estuario del Río Chone, y la ciudad de Bahía de Caraquez, al sur San Clemente y la Reserva Peñón del sol a esta Ruta del Spondilylus o E15 y al oeste con el Océano Pacífico.

**C.- ¿La reserva natural punta Gorda que actividad ofrece a sus visitantes?**

Esta área de conservación voluntaria es una extensión de tierra familiar desde hace muchos años, tuvo sus inicios en 1934, la familia la conserva entonces es un área de protección, ¿Qué hacemos allí? Implementamos turismo de investigación donde llegan muchas personas del extranjero o investigadores hacer ciencia, ofrecemos turismo de investigador, turismo ecológico, caminatas, senderismo, playas y otras actividades que vamos implementando día a día entre estas trabajamos en la actividad con muchos eco clubes locales como nacionales donde hacemos actividades de mingas de playas dentro de la ciudad.

**D.- Considera que el Gobierno Autónomo Descentralizado del Cantón Sucre debe trabajar en apoyo de la creación de una ruta ancestral dentro del bosque seco.**

Primero vale recalcar que la ruta ancestral solo existe en papeles lo que tenemos son senderos dentro de las reservas, pero la riqueza biológica es muy diversa ¿Por qué? Encontramos especies en peligro de extinción y otra variedad de flora y fauna. El municipio de Sucre si quiere potenciar el turismo creo que sería una de las mejores alternativas porque nosotros tenemos ya dentro de la Cordillera del Bálsamo la reserva natural Punta Gorda, ofreciendo diferentes actividades esto quiere decir que si tenemos un servicio o producto final el municipio debe formar parte de esta red de reservas, porque quienes se beneficiarían de esto es la ciudad, primero que sería reconocida nacional e internacional y potenciaría el nombre de eco Ciudad de acuerdo a las actividades que están ejecutando cada una de estas áreas de conservación voluntaria.

**E.- ¿Qué tipo de cultura existieron dentro de esta área?**

Estas áreas son, muy importantes ya que las mayoría de la colinas o montañas de conservación voluntaria de la Cordillera del Bálsamo se encuentran muchos indicadores de la presencia de antigua civilizaciones, tenemos albarradas en la colina, terraza dentro de las montañas, pequeños charcos de agua donde estos nos indica que antes existieron antiguas civilizaciones, también otros sitios que se llama Chirije con una riqueza arqueológica, que hay en este lugar pero solamente en este sitio se ha enfocado todo el entorno de la cordillera, pero si nosotros bajamos y hacemos estudios más detallados de las áreas de playa, posee una riqueza ecológica invariable y mucha más grande que esa área.

## **CAPITULO III**

### **3.- Propuesta**

- **Creación de la página WEB de la Cordillera del Bálsamo para promoción del turismo del sector.**

#### **3.1. Justificación**

La presente propuesta es una alternativa para dinamizar el turismo de la zona que fue afectada por el pasado terremoto del 16 de abril, el mismo que tendrá información que existe dentro de la red de la Cordillera del Bálsamo.

Estas 8 reservas como son: Cerro Seco, La Gorda, Bosque Verde, Chirije, La Flaca, La mesita, Peñon del Sol y Mesita Punta Colorada, se han unido para trabajar en conjunto y hacer una página web que les ayudará a promocionar mejor los recursos que posee el bosque seco tropical de la costa del Ecuador.

Esta propuesta de página web es una solución para la integración de las actividades y servicio que ofrece cada una de las reservas.

E la actualidad en dichas reservas no existe unificación en información digital para las personas interesadas en visitar el área.

#### **3.2. Objetivos**

##### **3.2.1. Objetivo general**

Comunicación y difusión de la Ruta en la Cordillera del Bálsamo para promocionar el turismo del sector.

##### **3.2.2. Objetivos Específicos**

- Informar de las actividades y servicios que se desarrollaran dentro de la página web

- Habilitar módulos para que cada una de las reservas actualicen la información de sus actividades y servicios.

### 3.3. Pasos para acceder al correo corporativo de la cordillera del bálsamo.

#### 3.3.1. Ingresar al portal web institucional

[www.cordilleradelbalsamo.com.ec/webmail](http://www.cordilleradelbalsamo.com.ec/webmail)



### 3.4. Presupuesto para promocionar el biocorredor

<b>PRESUPUESTO DE GASTO PARA PROMOCION</b>			
<b>DETALLE</b>	<b>CANTIDAD</b>	<b>VALOR UNITARIO</b>	<b>VALOR TOTAL</b>
Elaboración de trípticos	1000	0,35	350,00
Banners	10	120	1200,00
Tarjeta de presentación	1500	0,15	225,00
Jarros de promoción	300	1,45	435,00
Llaveros de promoción	1000	0,80	800,00
Camisetas de promoción	300	6,00	1800,00
Camisas polos guías	20	10,00	200,00
Gorras de promoción	300	2,50	750,00
		<b>Subtotal</b>	<b>5760,00</b>
		<b>IVA</b>	<b>691,20</b>
		<b>Total</b>	<b>6451,20</b>

Cuadro # 3. Presupuesto  
Elaborado por: Jessica Cedeño



### **3.5.- Impacto de la aplicación de la página web**

Con la aplicación de la página web, se espera que número de visitantes incremente de forma significativa en de la Cordillera del Bálsamo, pues para esto se ha realizado un trabajo en conjunto con los socios privados.

Se conoce por fuentes externas que la fundación Fides ha contribuido en procesos de capacitación para guías locales, que serán los que manejen el sector en logística y seguridad turística, pues para esto se ha realizado un plan de contingencia con los actores implicados.

## **CONCLUSIONES**

- En el Cantón Sucre debe existir mayor apoyo e interés en la conservación de la reserva que existentes en la Cordillera del Bálsamo, ya que es de gran importancia por la cantidad de especies y de flora y fauna.
- La página Web fue un complemento para material publicitario ya existentes, de esta manera se comunica la difusión y actividades de cada una de las reservas.
- Una vez puesta en marcha la página Web se espera el incremento de turista en esta área.

## **RECOMENDACIONES.**

- Dar uso óptimo de la página Web
- Buscar criterios comunes de trabajo para difundirlo en la página Web
- Buscar puntos estratégicos de difusión de la publicidad escrita. *(información proporcionada por propietarios de las reservas y financiadas por la fundación Fides)*
- Debe existir mayor comunicación entre los compañeros reservistas, para poder buscar soluciones a diferentes criterios que podían llegar a tener y sea bienestar de todos.

## REFERENCIA BIBLIOGRÁFICA

- Agua Blanca. Comunidad y turismo en el Pacífico ecuatorial  
E Ruiz-Ballesteros  
Quito: EC. Abya-Ayala. Obtenido de [http://www. Turismo comunitario](http://www.Turismo.comunitario).
- Almeida, Napoleón (2011). “Complejo Arqueológico de Ingaipirca”. CCE núcleo Cañar. Azogues
- Castañeda, C (2013), Ruta de la Memoria; Revaloración simbólica de Qhapag Ñam, camino Ancestral del Sur de Quito. Ecuador-Quito
- Chiavenato Idalberto, Administración de Recurso Humano.2009
- Fundación para la Investigación y Desarrollo Social (FIDES). 2012. Plan de Acción del Biocorredor Estuario del Rio Portoviejo y Cordillera El Bálsamo. Ecuador.
- Hernandez, M (2014) Turismo de Frontera: oferta y demanda turística, Colombia.
- López-Guzmán Guzmáni y Sánchez Cañizares, S. (2008): “La creación de productos turísticos utilizando rutas enológicas” publicado en Revista de Turismo y Patrimonio Cultural, Vol. 6 N° 2 págs. 159-171.
- Lozano Ríos, S (2015) Conformación del Turismo en su cadena productiva, Colombia.
- Luque, M. sf. Corredor de Conservación “Chocó-Manabí en la Cordillera del Bálsamo”. sl.
- Rengifo, J, I y Jimenez, V (2014). Conservación del Espacio Turístico. Sin fronteras, Careces pp 47-82
- Rodriguez, m (2016) Diario el Viajero, Tierra de estrellas para mates de la naturaleza y aventura, Ruta Spondylus-Ecuador.
- Mamani,W. (2016) Ruta turística. Asesor de Turismo para empresas e instituciones Públicas, Perú-Puno.
- Navarro, D. (2015). Recursos turísticos y atractivos turísticos: conceptualización, clasificación y valoración. Cuadernos de Turismo, (35), 335-357.

- Sicasonalli. (2010) Ruta de la Memoria; Historia de la Disciplina Científica, Como se se crea y recrea el pasado del presente, Quito-Ecuador pg. 2
- Villacreces,G(2011) Atractivos turísticos. Manual Metodología para Jerarquización de Atractivos y Generación de Espacios Turísticos, Ecuador.
- [Turismo comunitario en Ecuador](#)

E Ruiz Ballesteros, D Solis Carrión - Desarrollo y Sostenibilidad Social. Abya-Yala, Quito, 2007.

- (<https://www.expreso.ec/suplementos/semana/ruinasingapirca-turismo-ecuador-patrimoniocultural-historia-FB2102412>).
- <https://www.revistalideres.ec/lideres/ruta-turistica-recorre-11-comunas.html>.
- (<https://ec.viajandox.com/tena/comunidad-shiripuno-A188>).
- ( <https://ec.viajandox.com/napo-P9>).
- <https://goecuador.net/go/CTC-Santa-Rita-turismo-ecuador>.

## ANEXOS. I

### ENCUESTA

#### *Creación de ruta ancestral turística en la cordillera del bálsamo en el cantón Sucre provincia de Manabí*

La presente encuesta tiene como objetivo analizar la viabilidad de una ruta ancestral turística en la cordillera del bálsamo en el cantón Sucre provincia de Manabí, y su importancia como un producto turístico en el Cantón Sucre.

**1.- ¿Viaja usted con mucha frecuencia hacia la provincia de Manabí?**

- Mucho
- Poco
- Nada

**2.- ¿Conoce usted los bosques secos tropicales del cantón Sucre?**

- Mucho
- Poco
- Nada

**3.- ¿Sabe usted donde está localizado la cordillera del Bálsamo?**

- Cantón Sucre
- Cantón San Vicente
- Cantón Jama
- Cantón Pedernales

**4.- ¿Sabía usted que existe sitios históricos de una ruta en la cordillera del Bálsamo?**

- Si existe
- No existe
- Está en proceso

**5.- ¿Considera usted que el Gobierno Autónomo Descentralizado de Sucre debe trabajar en apoyo de la creación de una ruta ancestral dentro del bosque seco?**

- Totalmente de acuerdo
- Medianamente de acuerdo
- Neutral
- Totalmente en desacuerdo

**6.- ¿Cree usted que es factible la creación de una ruta ancestral turística dentro de la cordillera del Bálsamo en el cantón Sucre?**

Totalmente de acuerdo   
Medianamente de acuerdo   
Totalmente en desacuerdo

**7.- De acuerdo a la anterior pregunta ¿Cree usted que los visitantes a este atractivo deberían pagar una tarifa para la conservación y preservación?**

Totalmente de acuerdo   
Medianamente de acuerdo   
Neutral   
Totalmente en desacuerdo

**8.- ¿Visitaría usted este atractivo turístico en caso de que fuera creado?**

Totalmente de acuerdo   
Medianamente de acuerdo   
Totalmente en desacuerdo

**9.-¿Le gustaría recibir información vía correo electrónico o una página web para conocer de cerca este atractivo en la cordillera del Bálsamo?**

Si   
No   
Dudas


**10.- ¿Le gustaría recorrer la cordillera del bálsamo y experimentar el camino de la ruta ancestral que tomaban nuestros antepasados?**

Si   
No   
No lo se







CORDILLERA DEL  
**BALSAMO**  
MANABÍ - ECUADOR



**Biocorredor de conservación del  
Bosque Seco Tropical Ecuatorial**



[www.cordilleradelbalsamo.com.ec](http://www.cordilleradelbalsamo.com.ec)  
[info@cordilleradelbalsamo.com.ec](mailto:info@cordilleradelbalsamo.com.ec)

 Cordillera del Bálsamo

## **BIOCORREDOR**

Estuario del Río Chone, La Segua, Cordillera del Bálsamo





El Bosque Seco Tropical Ecuatorial es un ecosistema biodiverso, las plantas y animales se han adaptado a condiciones de estrés hídrico, por lo cual, presenta altos niveles de endemismo. Una de cada cinco plantas pertenece únicamente a este ecosistema.

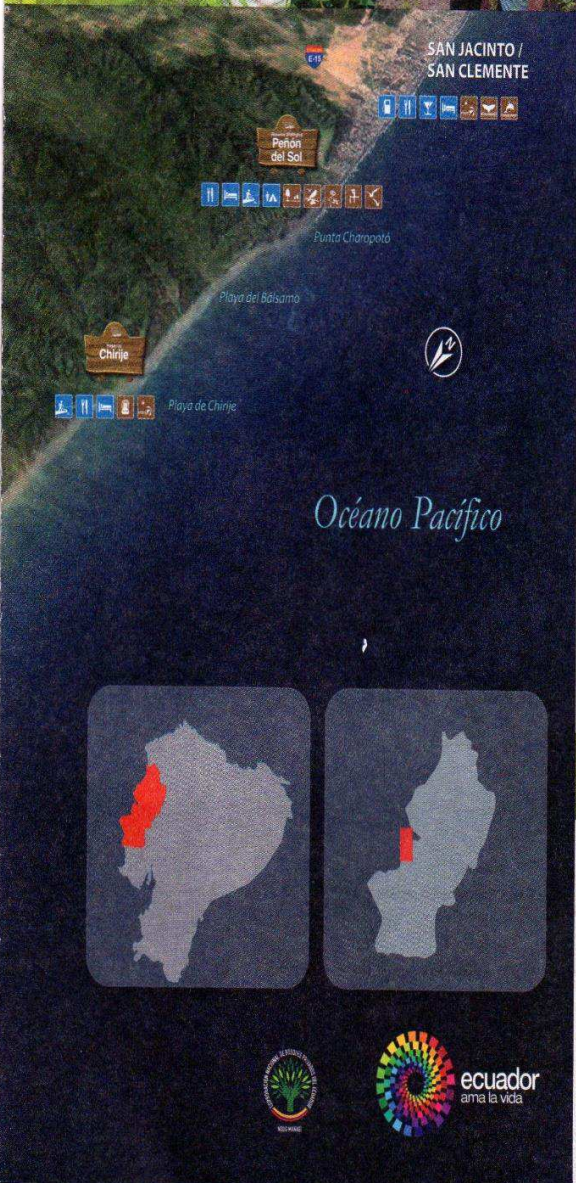

Su gran diversidad biológica alberga a más de 400 especies de aves, de las cuales, 40 son endémicas; especies de mamíferos,

entre ellos: el mono capuchino (*Cebus capucinus*), objetivo de conservación de la Cordillera del Bálsamo. Actualmente 10 Reservas Privadas trabajan en la conservación de este patrimonio natural y en el desarrollo del turismo sostenible.

En este hermoso lugar, podrás realizar actividades en el Bosque Seco Tropical, en los humedales, manglares, minas de sal, acantilados y sus extensas playas.







**El encanto de Bahía de Caráquez, el Bosque Seco Tropical Ecuatorial y la tranquilidad del mar (4 días 3 noches)**

City tour Bahía, actividades en el bosque de revegetación, observación de flora y fauna, hospedaje en camping bajo la tranquilidad del bosque, recolección de datos de cámaras trampas y, como actividad opcional, un recorrido en bicicleta.

**Incluye:** City tour por Bahía, 3 noches hospedaje (camping y hotel), alimentación, movilización interna, guía, actividades: deportes de playa, caminatas en el bosque, voluntariado: siembra de árboles, recoger datos de cámaras trampas.

**Noche en el Bosque  
2 días 1 noche**

¡Conéctate con la naturaleza! Te alojarás en una carpa con todas las comodidades para que disfrutes al máximo del medio ambiente, sin contaminación y el ruido de la ciudad. Recorridos para observación de flora y fauna, actividades de deporte en playa.

**Incluye:** Actividades: recorrido senderos guiados, juegos deportivos en la playa o, si prefieres, solo descansar frente al mar; hospedaje en camping, alimentación, movilización interna según el programa.

**Bahía + Bosque Seco + Playa  
1 día**

Recorre en un día los principales atractivos de Bahía de Caráquez, Bosque Seco Tropical observando la flora y fauna y, termina el día descansando y disfrutando de la playa.

**Incluye:** Guía, City tour Bahía, recorrido en el bosque, almuerzo.











