

**UNIVERSIDAD LAICA “ELOY ALFARO DE MANABI”**



**FACULTAD DE ARQUITECTURA Y ARTES  
CARRERA ARQUITECTURA**

**INFORME FINAL DE TRABAJO DE TITULACION  
PREVIO A LA OBTENCION DEL TITULO DE ARQUITECTO**

**TEMA:**

**ROL DE LOS ESPACIOS RECREATIVOS EN LA INTEGRACIÓN SOCIAL,  
DINÁMICA URBANA Y LA IMPORTANCIA DE SU EMPLAZAMIENTO -CASO  
DE ESTUDIO JARAMIJÓ.**

**MODALIDAD:**

**ENSAYO ACADÉMICO**

**CAMPO DE ACCION:**

**PROYECTOS ARQUITECTÓNICOS DE HABITAT Y/O TEORIA DE LA  
ARQUITECTURA**

**AUTOR:**

**OMAR ALEXANDER VELIZ ANCHUNDIA**

**DIRECTOR:**

**ARQ. JUAN EDMUNDO SOLANO MACHUCA**

**MANTA - MANABI - ECUADOR**

**JULIO – 2022**

**UNIVERSIDAD LAICA ELOY ALFARO DE MANABI**  
**FACULTAD DE ARQUITECTURA**

**CERTIFICACIÓN**

Quien suscribe, Arq. Juan Edmundo Solano Machuca Mg. A través del presente y en mi calidad de director de trabajo de titulación designado por el Consejo de Facultad de Arquitectura y Arte de la Universidad Laica Eloy Alfaro de Manabí para tutelar el desarrollo del proyecto de grado elaborado por el Sr. Omar Alexander Veliz Anchundia, **CERTIFICO:**

Que el Sr. Omar Alexander Veliz Anchundia portador de la cédula de ciudadanía N.º 131419511-4 ha elaborado bajo mi dirección y en la modalidad ensayo científico el informe final correspondiente a su Trabajo de Fin de Carrera previo a obtener el título de Arquitecto, de nombre **“Rol de los espacios recreativos en la integración social, dinámica urbana y la importancia de su emplazamiento -caso de estudio Jaramijó”**, cumpliendo para el efecto con la reglamentación correspondiente, con la estructura y los plazos determinados por la carrera, reuniendo en su informe final validez científica y metodológica, por lo cual autorizo la presentación de dicho informe ante la autoridad competente para los fines pertinentes.

Manta, 22 de Julio del 2022.

---

Arq. Juan Edmundo Solano Machuca.  
**DIRECTOR DE TRABAJO DE TITULACIÓN.**



## DECLARACIÓN DE AUTORÍA

Yo, Omar Alexander Veliz Anchundia portador de la cédula de ciudadanía N° 131419511-4 declaro ser el autor y responsable del contenido del presente informe de título **“Rol de los espacios recreativos en la integración social, dinámica urbana y la importancia de su emplazamiento -caso de estudio Jaramijó”** y exonero a la Universidad Laica “Eloy Alfaro de Manabí” de toda acción legal por la omisión involuntaria de créditos de autorías que podrían tener lugar en este ensayo.

Así mismo expreso que conozco la disposición de la Universidad, de que todo Trabajo Final de carrera pasa a formar parte de los recursos bibliográficos de la misma para aportar al desarrollo y crecimiento del conocimiento.

---

Omar Alexander Veliz Anchundia

CI. 1314195114

**Autor**



## CERTIFICADO DE APROBACIÓN DE TRABAJO DE TITULACIÓN

El tribunal evaluador certifica.

Que el trabajo de fin de carrera, denominado: **“Rol de los espacios recreativos en la integración social, dinámica urbana y la importancia de su emplazamiento -caso de estudio Jaramijó”**, ha sido realizado y concluido por el Sr. VELIZ ANCHUNDIA OMAR ALEXANDER, egresado de la facultad de arquitectura de la Universidad Laica “Eloy Alfaro” de Manabí, cumple con todos los requerimientos referente a la investigación y diseño señalados en el Reglamento Interno de Graduación, por lo cual ha sido revisado y consideramos aprobado.

Para dar testimonio y autenticidad, firmamos:

Atentamente,

---

**Arq. Armando Zambrano Loor, Mg.**

Miembro del Tribunal

---

**Arq. José Luis Castro Mero, Mg.**

Miembro del Tribunal



## CERTIFICADO DE PORCENTAJE DE SIMILITUD DE SISTEMA ANTIPLAGIO



### Document Information

---

Analyzed document	TRABAJO DE TITULACIÓN OMAR VELIZ.docx (D142283520)
Submitted	2022-07-22 00:24:00
Submitted by	
Submitter email	e1314195114@live.uleam.edu.ec
Similarity	5%
Analysis address	juan.solano.uleam@analysis.arkund.com

Arq. Juan Edmundo Solano  
Machuca, Mg.  
DOCENTE TUTOR



## DEDICATORIA

Este trabajo de titulación está dedicado a mis padres Alipio Veliz y Sandra Anchundia, quienes con su dedicación, esfuerzo, amor, sacrificio, perseverancia y constancia han permitido lograr cada una de mis metas y poder convertirme en la persona que soy ahora, además de siempre seguir inculcándome valores y guiándome en mi vida con sus historias y experiencias vividas.

A mis abuelos Emerida Delgado (+) y Modesto Anchundia (+) mis ángeles por haberme brindado sus consejos, sabiduría y amor a cada instante y ser parte fundamental de este proceso.

A mis tíos, Fabian, Martha y Nancy Anchundia Delgado por brindarme su apoyo constante e incondicional y permanecer en todo momento a mi lado dándome consejos y guiándome en mis pasos a la vida profesional.

A mi mejor amiga Cindy Sánchez quien ha estado conmigo ayudándome y apoyándome en los momentos más difíciles que me ha tocado vivir dentro y fuera de la universidad, siendo pilar y parte fundamental de todos los proyectos que he emprendido tanto dentro como fuera de la Facultad de Arquitectura.

A mis compañeros y amigos de clases con quienes he compartido muchas experiencias de las cuales hemos aprendido y crecido personalmente, quienes se volvieron en mi segunda familia durante mis estudios universitarios.

A mis docentes, en especial al Arq. Ricardo Ávila Ávila, por siempre inculcarme a seguir preparándome y guiándome en todo lo que estuvo a su alcance.

Y no puedo terminar sin darle gracias a Dios por permitirme llegar a este punto y poder lograr una más de mis metas y objetivos trazados dentro de mi vida.



## **AGRADECIMIENTO**

Dicen que la mejor herencia que nos pueden dejar los padres son los estudios, sin embargo, no creo que sea el único legado del cual yo particularmente me siento muy agradecido, mis padres me han permitido trazar mi camino y caminar con mis propios pies. Ellos son mis pilares de la vida, les dedico este trabajo de titulación.

Asimismo, agradezco infinitamente a todas esas personas quienes me han apoyado y brindado su ayuda para continuar en cada paso que di durante mi formación profesional y lograr consolidar este sueño tan maravilloso de convertirme en arquitecto.

De igual forma, agradezco a mi director de Tesis el Arq. Juan Edmundo Solano Machuca Mg. que gracias a sus consejos hoy puedo culminar este trabajo. A los docentes que me han visto crecer como persona, y gracias a sus conocimientos hoy puedo sentirme dichoso y contento.

*Omar Veliz Anchundia*



## ÍNDICE GENERAL

### Contenido

CERTIFICACIÓN .....	2
DECLARACIÓN DE AUTORÍA .....	3
CERTIFICADO DE PORCENTAJE DE SIMILITUD DE SISTEMA ANTIPLAGIO .....	5
DEDICATORIA .....	6
AGRADECIMIENTO.....	7
ÍNDICE GENERAL.....	8
TEMA: “Rol de los espacios recreativos en la integración social, dinámica urbana y la importancia de su emplazamiento - caso de estudio Jaramijó” .....	9
RESUMEN.....	9
ABSTRACT.....	10
Introducción .....	11
Metodología. ....	14
Núcleo Problemático.....	15
RESULTADOS .....	37
Discusión final .....	44
REFERENCIAS BIBLIOGRÁFICAS.....	45
ANEXO.....	49





**TEMA: “Rol de los espacios recreativos en la integración social, dinámica urbana y la importancia de su emplazamiento - caso de estudio Jaramijó”**

**TOPIC:** “Role of recreational spaces in social integration, urban dynamics and the importance of their location - Jaramijó case study.”

**AUTOR:** Omar Alexander Veliz Anchundia

**DIRECTOR:** Arq. Juan Edmundo Solano Machuca, Mg.

## **RESUMEN**

Este artículo tuvo como objetivo general realizar un análisis crítico del rol de los espacios recreativos en la integración social, dinámica urbana y la importancia de su emplazamiento en el cantón Jaramijó de la provincia de Manabí, Ecuador. La investigación se apoyó en la indagación documental con un arqueo bibliográfico sobre la base de un análisis interpretativo. La información se recabó vía online en revistas indexadas, páginas web de organismos internacionales como la ONU e instancias nacionales como el GAD Jaramijó y bibliotecas digitales de diversas universidades del país como de otras naciones. Los resultados señalan que las áreas recreativas pasivas y activas de esta localidad Manabita no se encuentran en buenas condiciones, las consecuencias de este hecho pueden deberse en gran parte a la falta de una adecuada planificación urbana. Se concluye que es necesario que el Gobierno Autónomo Descentralizado (GAD) de Jaramijó, a través de sus desarrolladores urbanos, emprenda las acciones tendientes para responder a las exigencias comunitarias de tener espacios óptimos para la recreación, así también estaría dando cumplimiento a lo expresado en la normativa constitucional que contempla el pleno derecho de los ciudadanos al gozo y esparcimiento de cada cual en la



comunidad, donde el escenario recreativo urbanístico se conjuga con el disfrute del medio ambiente natural, todo lo cual conlleva a la calidad de vida de los habitantes de este importante sector ecuatoriano.

**Palabras claves:** espacios recreativos, cantón Jaramijó, planeación urbanística.

## **ABSTRACT**

The general objective of this article was to carry out a critical analysis of the role of recreational spaces in social integration, urban dynamics and the importance of their location in the Jaramijó canton of the province of Manabí, Ecuador. The research was supported by documentary research with a bibliographic check based on an interpretive analysis. The information was collected online in indexed journals, web pages of international organizations such as the UN and national bodies such as the GAD Jaramijó and digital libraries of various universities in the country as well as in other nations. The results indicate that the passive and active recreational areas of this Manabita locality are not in good condition, the consequences of this fact may be due in large part to the lack of proper urban planning. It is concluded that it is necessary for the Decentralized Autonomous Government (GAD) of Jaramijó, through its urban developers, to undertake actions aimed at responding to the community demands of having optimal spaces for recreation, thus also complying with what is expressed in the constitutional regulations that contemplate the full right of citizens to the enjoyment and recreation of each one in the community, where the urban recreational scenario is combined with the enjoyment of the natural environment, all of which leads to the quality of life of the inhabitants of this important Ecuadorian sector.

**Keywords:** recreational spaces, Jaramijó canton, urban planning



## **Introducción**

La ciudad de Jaramijó declarado patrimonio turístico de América por sus características particulares, se presenta como un punto de desarrollo territorial en residencia, pesca artesanal, industria y turismo. Sin embargo, las facilidades relacionadas con el ocio, el deporte o el turismo al momento son limitadas, denotando que la gestión territorial no ha contemplado en su real magnitud que los espacios públicos recreativos son lugares vinculados al uso comunitario, de carácter permanente y de libre acceso, son diseñados especialmente para atender las necesidades de ocio, de esparcimiento, deportivas y de encuentro social organizado de los ciudadanos.

Dada la importancia del tema de la recreación, se enuncia en el marco de la legislación internacional y nacional como Derecho Fundamental, como muestra de lo afirmado en la Declaración Americana de los Derechos y Deberes del hombre, en cuyo artículo 15° dice: “Toda persona tiene derecho a descanso, a honesta recreación y a la oportunidad de emplear útilmente el tiempo libre, en beneficio de su mejoramiento espiritual, cultural y físico” (ONU, 1948). En el contexto nacional (Constitución de la República del Ecuador , 2008), en el artículo 24, consagra “Las personas tienen derecho a la recreación y al esparcimiento, a la práctica del deporte y al tiempo libre.” Tomando en consideración lo que se enuncia en estos instrumentos normativos jurídicos, es claro que la recreación se vuelve primordial como un derecho estrechamente relacionado con el bienestar y la calidad de vida de las sociedades.



En este marco, (Peñaranda Lozano & Velasco Espitia, 2014) esbozan “el hombre es el motor de la recreación, de su visión y de su creación, el hecho recreativo nace para el mismo hombre: así, como la posibilidad de transformarla, transformarse a sí mismo y aumentar el desarrollo material y espiritual” (p.6). Teniendo en cuenta esta premisa, los espacios públicos recreativos son producto de la intervención directa del ser humano, que a través proyectos urbanísticos conforman diferentes estructuras tendientes a promover la interacción y convivencia de los habitantes de un territorio en particular. Desde esta perspectiva (Peñaranda Lozano & Velasco Espitia, 2014) argumentan “para lograr un desarrollo integral, los seres humanos necesitan de la recreación, entendida ésta no sólo como un servicio, sino como una estrategia planeada y orientada hacia el desarrollo comunitario y que se impone, cada vez más, como un Imperativo social” (p.6).

Siguiendo esta misma dirección, (López Mustto, 2018) aduce que, desde el punto de vista urbano, los espacios recreativos son considerados sitios de uso público; forman parte del equipamiento de una ciudad; estructuran la forma de un tejido urbano; y cumplen un rol estético relacionado con embellecer el entorno (p.13). De este modo, los ambientes recreativos se configuran como la utilización de una conjunción de recursos públicos, de diferentes características, para el logro de los propósitos de esparcimiento y recreación donde los individuos o un grupo de ellos de distintas edades, satisfacen sus necesidades de relajación y descanso o simplemente realizan actividades de encuentro e interacción.



En la actualidad en diversas localidades del mundo en sintonía con los intereses fundamentales o primordiales de la colectividad, se ofrecen dentro de los espacios recreativos no solo los equipamientos recreativos, deportivos y de parques, sino también, tal como refiere (Ladizesky, 2008) hábitats saludables para el disfrute de los seres humanos, que comprende una red de parques y espacios abiertos que pueden incluir áreas naturales protegidas y otras zonas verdes.

Ahora bien, el crecimiento demográfico constante y continuo de las ciudades, también ha llevado a los planeadores urbanos a considerar los espacios residuales, como una pieza crucial para la invención arquitectónica, a fin de asignar un nuevo valor a zonas olvidadas de la localidad que sirvan para ampliar el espacio vital disponible y aumentando los servicios de recreación en las ciudades densamente pobladas. Según la categoría urbana, el término espacios residuales o vacíos urbanos, en opinión de (Berruete Martínez, 2017) incluye en esta condición la acepción negativa del término, refiriéndose a las zonas degradadas y residuales, enfatizando que algunas veces hay una necesidad de que esos vacíos sean apropiados por la ciudad como espacios públicos.

En este punto denota (Espósito Galarce, 2020) el desencuentro entre la planificación oficial y los intereses de la población se comprueba al observar una escala no atendida por los proyectos infraestructurales, dejando a la deriva el potencial de sociabilidad, encuentro y apropiación positiva de muchos de los



espacios residuales, los que surgieron para abrir espacio al artefacto infraestructural.

Sobre la base de los planteamientos anteriores, este artículo hace un análisis crítico de la importancia que juegan los equipamientos recreativos en la dinámica urbana de las ciudades y las consecuencias que se originan de su implementación improvisada sobre todo en espacios residuales. Para efecto del análisis se toma como línea de base la ciudad costera de Jaramijó de la provincia de Manabí, Ecuador, que cuenta con varios espacios de tipo recreativo diseminados por toda la ciudad, pero que generalmente solo apuntan a satisfacer las necesidades de cierto grupo de personas afines en la mayoría de los casos a las autoridades de turno (canchas de indor y de usos múltiples) dejando de lado las necesidades colectivas de los demás grupos de interés orillándolos a la búsqueda de constantes nuevas alternativas de recreación y esparcimiento que en algunos momentos podrían poner en riesgo hasta la propia existencia.

### **Metodología.**

El presente trabajo de titulación se desarrolló bajo la modalidad ensayo académico, atendiendo las características de un artículo de revisión; el mismo que se llevó a cabo en función de un análisis crítico sobre la importancia que juegan los equipamientos recreativos en la dinámica urbana de las ciudades y las consecuencias que se originan de su implantación improvisada sobre todo en aquellos espacios denominados residuales. Para efecto del análisis se tomó como línea base la ciudad costera de Jaramijó de la provincia de Manabí-Ecuador, que cuenta con varios espacios de tipo recreativo diseminados por toda



la ciudad, pero que generalmente solo apuntan a satisfacer las necesidades particulares de cierto grupo de personas sin considerar la satisfacción de las necesidades del resto de la población.

Como fuentes primarias la investigación se apoyó en la indagación documental con un arqueo bibliográfico sobre la base de un análisis interpretativo. La información recabada se sustenta en documentos facilitados por el Gad de Jaramijó y documentos digitales de investigaciones publicadas en revistas indexadas, páginas web de organismos internacionales como la ONU y bibliotecas digitales de diversas universidades del país, así como de otras naciones.

### **Núcleo Problemático.**

El Cantón Jaramijó de la provincia de Manabí, conocido como caleta de pescadores por sus actividades destacables como la producción pesquera artesanal e industrial junto a su influencia turística, es el escenario donde se desarrolló el presente estudio centralizado en los espacios públicos- recreativos en cuanto a la importancia de su emplazamiento y su repercusión en la dinámica urbana.

Los espacios de tipo recreativo objetos de estudio se encuentran diseminados por toda la ciudad; pero generalmente orientados a satisfacer las necesidades particulares de cierto grupo de personas afines en la mayoría de los casos a las autoridades de turno (canchas de indor y de usos múltiples), dejando de lado la satisfacción de las necesidades colectivas de los demás



grupos de interés, orillándolos a la búsqueda constante de nuevas alternativas de recreación y esparcimiento que en algunos de los casos podrían poner en riesgo hasta la propia existencia.

En cuanto al estado de conservación del mobiliario y equipamiento con que cuentan las áreas recreativas o de los denominados parques de la ciudad de Jaramijó se evidencia deterioro que progresivamente agravan su situación, además de la poca o inexistente iluminación que los caracterizan, contribuyendo al desmejoramiento de la imagen y calidad de vida de los habitantes. Según el Plan de Desarrollo y Ordenamiento Territorial (2019), este escenario es producto de una inadecuada planificación y de la falta de compromiso de la población con su ciudad en cuanto al cuidado y preservación de los bienes de uso público.

**Figura 1.** Parque la libertad Jaramijó. Manabí, Ecuador.



**Fuente:** Elaborado por el autor.

El parque La Libertad se encuentra ubicado en la calle Alfonso Darquea y Galo Plaza, comprende un área de 1.157.3.m2, su estructura es de Hormigón Armado en forma de escalinata, construido en honor a la Batalla de Balsamaragua





protagonizada por el General Eloy Alfaro Delgado, el 6 de diciembre de 1895. En su honor se encuentra un monumento que representa al gran luchador

**Figura 2.** Parque la libertad Jaramijó. Manabí, Ecuador



**Fuente:** Elaborado por el autor

**Figura 3.** Parque la libertad Jaramijó. Manabí, Ecuador



**Fuente:** Elaborado por el autor

Las características que denota actualmente el parque La Libertad en cuanto a su estado e infraestructura es que se encuentra en un estado deplorable pese a ser un ícono histórico del cantón, la gran mayoría de su estructura está agrietada y en pésimo estado para su ocupación.



**Figura 4.** Parque la libertad Jaramijó. Manabí, Ecuador



**Fuente:** Elaborado por el autor

Su estructura lateral (pasamanos) completamente reventados coloca en una situación de riesgo a las personas que transitan por la acera lo cual se ha convertido en la preocupación primordial de los habitantes, ya que la mayoría de las familias cuentan con niños que por evitar la caída o desprendimiento de un fragmento del parque optan en tomar la vía para transitar colocándolos en una situación de riesgo mucho mayor.

**Figura 5.** Parque la libertad Jaramijó. Manabí, Ecuador



**Fuente:** Elaborado por el autor

**Figura 6.** Concha acústica Jaramijó. Manabí, Ecuador



**Fuente:** Elaborado por el autor

La Concha Acústica se encuentra ubicada en la Calle Isidro Ayora, fue construida en el año 2001 por la administración Municipal, la misma que era utilizada para eventos sociales, culturales, cívicos y descanso familiar. Era un atractivo turístico comercial.

**Figura 7.** Concha acústica Jaramijó. Manabí, Ecuador




**Fuente:** Elaborado por el autor

En cuanto a su aspecto se observa descuido total lo cual genera un aspecto visual no tan agradable y en cuanto a estructura se puede apreciar que está en su gran parte deteriorada ya que pese a estar frente a la playa y ser una zona concurrente esta ya no es utilizada para los eventos que recurrentemente se realizaban ni se le brinda el mantenimiento ni atención necesaria requerida.



**Figura 8.** Escalinatas al mar Jaramijó. Manabí, Ecuador



**Fuente:** Elaborado por el autor

En cuanto a las escalinatas al mar de Jaramijó es una zona de recreación visitada y concurrida regularmente, pese a que no llevan mucho tiempo en funcionamiento se observan en ciertas zonas un deterioro progresivo.

**Figura 9.** Mobiliario Escalinatas al mar. Manabí, Ecuador



**Fuente:** Elaborado por el autor

Mobiliario implantado en una mala ubicación ya que no cuenta con zonas de sombra por lo tanto no es utilizado por los usuarios y esto genera un deterioro mayor por su exposición directa al sol




**Figura 10.** Escalinatas al mar. Jaramijó, Manabí, Ecuador



**Fuente:** Elaborado por el autor

En la figura (10) se denota el deterioro de progresivo de una de las escalinatas laterales del brazo corto la cual es utilizada en ese estado para actividades por parte de los turistas las cuales colocan en peligro la integridad física de los usuarios de forma que puede perjudicar hasta su vida.

**Figura 11.** Escalinatas al mar. Jaramijó. Manabí, Ecuador



**Fuente:** Elaborado por el autor

Debido a la falta de mantenimiento se observa un desgaste en las escalinatas y así mismo una capa de corrosión en uno de los pilares que soportan la cubierta de las escalinatas.

**Figura 12.** Parque la vivienda Jaramijó. Manabí, Ecuador



**Fuente:** Elaborado por el autor

El parque La Vivienda fue rehabilitado y mejorado hace poco, pero debido a su uso no adecuado ha sufrido deterioro en sus juegos lo que genera que sea poco utilizado ya que no cuenta con zonas atractivas.

**Figura 13.** Parque la vivienda Jaramijó. Manabí, Ecuador



**Fuente:** Elaborado por el autor

Juegos en mal estado lo cual genera que sean utilizados con un riesgo a la integridad de los niños que los utilizan.


**Figura 14.** Parque la vivienda Jaramijó. Manabí, Ecuador



**Fuente:** Elaborado por el autor

Deterioro en su recubrimiento superficial (piso de césped) lo cual genera un riesgo mayor en cuanto a caídas y golpes. así mismo el mobiliario expuesto directamente a la incidencia solar genera que no sean utilizados.

**Figura 15.** Parque Doris López Jaramijó. Manabí, Ecuador



**Fuente:** Elaborado por el autor

Parque Doris López está ubicado diagonal al cabildo municipal, pese a que su mobiliario y equipamiento está en buen estado no cumple con las demandas y requerimientos de los usuarios ya que no cuenta con zonas variadas que ofrezcan a los usuarios un uso y disfrute de una forma cómoda.



**Figura 16.** Parque Doris López Jaramijó. Manabí, Ecuador



**Fuente:** Elaborado por el autor

El parque cuenta con una plaza dura con chorros de agua la cual no puede ser utilizada en el día por su incidencia solar directa y así mismo la mayoría de los juegos, cuenta con una zona arborizada en la cual es considerada como una zona de contemplación la cual es la más concurrida debido a la protección de los árboles.

**Problema de investigación identificado:** En el contexto de lo enunciado el presente trabajo de titulación aborda el problema de la inequidad de uso y permanencia en los equipamientos recreativos en la ciudad de Jaramijó del cual se derivan los siguientes subproblemas:

- **Inseguridad:** Ya que la mayoría de los equipamientos cuentan con un deterioro en su infraestructura esto genera que los lugares sean ocupados con otros fines para lo cual no fueron diseñados y a su vez la falta de iluminación atribuye un punto de inseguridad mucho más alto para estos lugares.





- **Riesgos de accidentes:** ciertos equipamientos se encuentran con un deterioro progresivo lo cual genera un riesgo muy alto la integridad física de los usuarios sea esta en un nivel bajo o un riesgo alto.
- **Alternativas recreaciones limitadas:** Pese a que solo se cuenta con un parque en condiciones favorables este no cuenta con las zonas y espacios necesarios para cubrir la demanda de los usuarios para su uso y disfrute.
- **Deterioro de la Imagen urbana:** En la mayoría de los casos no se cuenta con una armonía con el entorno y a su vez ninguno de los espacios cuenta con elementos arquitectónicos representativos o diseño que exprese una identidad de la ciudad de Jaramijó ya que solo han sido diseñados e implantados en zonas o espacios residuales sin utilización más no como resultado de una planificación de mediano y largo plazo.

**Pregunta de investigación:** Para efectos de delimitación y orientación de este ensayo académico se plantea la siguiente interrogante: ¿Cuáles son las consecuencias en la dinámica urbana y en la calidad de vida de los ciudadanos derivadas de la implantación improvisada de los equipamientos recreativos en la ciudad de Jaramijó?

**Objeto de estudio:** Equipamientos recreativos en la ciudad de Jaramijó en cuanto a las consecuencias de una implantación improvisada.



**Objetivo general:** Realizar un análisis crítico del rol de los espacios recreativos en la integración social, dinámica urbana y la importancia de su emplazamiento en el cantón Jaramijó de la provincia de Manabí, Ecuador.

**Muestra:** La población muestra para el presente ensayo estará conformada por los autores de los resultados documentados inherente al tema en cuestión tanto locales, regionales, nacionales e internacionales y que conformarán la línea base para el análisis y sustento de lo propuesto y además serán debidamente referenciados en medida que vayan siendo utilizados en el desarrollo del proyecto.

De igual manera para efecto de sustentar la presente investigación se procedió a aplicar una encuesta de forma discrecional una población muestra de 135 elegidas al azar en los distintos espacios que fueron analizados y sirvieron de línea base para el siguiente proyecto, para auscultar los criterios referentes a la satisfacción de las necesidades relacionadas con el ocio y la recreación.



**UNIVERSIDAD LAICA ELOY ALFARO DE MANABÍ**  
**FACULTAD DE ARQUITECTURA**  
**ENCUESTA**

**TEMA: ROL DE LOS ESPACIOS RECREATIVOS EN LA INTEGRACIÓN SOCIAL, DINÁMICA URBANA Y LA IMPORTANCIA DE SU EMPLAZAMIENTO -CASO DE ESTUDIO JARAMIJÓ.**

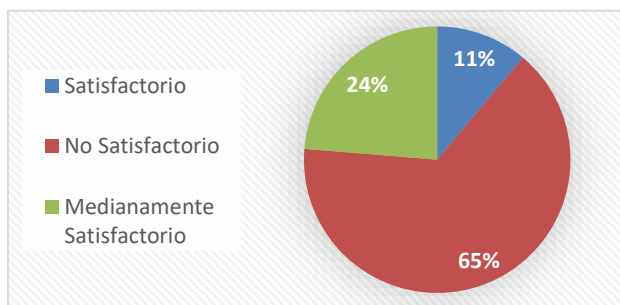
1. **¿considera usted que se encuentra satisfecho a plenitud sus requerimientos relacionados con el ocio y recreación dentro del cantón Jaramijó?**

**Tabla 1.** Resultados de la pregunta #1 para los usuarios.

Opciones	Cantidad	Porcentaje
Satisfactorio	15	11%
medianamente satisfactorio	47	24%
no satisfactorio	73	65%
<b>Total</b>	<b>135</b>	<b>100%</b>

**Fuente:** Trabajo de Campo.

**Gráfico 1.** Resultados de la pregunta #1 para los usuarios.



**Fuente:** Elaborado por el autor.

**Análisis Comparativo:**

La primera pregunta realizada a los usuarios de los espacios recreativos demuestra que su gran mayoría, el 65% de los usuarios no están satisfechos en cuanto a los lugares de ocio y recreación en contraste al 24% que se encuentran medianamente satisfechos en cuanto a estos espacios, esto quiere decir que pese a que existen lugares estos no cumplen con la satisfacción de los usuarios. El 11% restante se encuentra satisfecho en cuanto a los requerimientos.



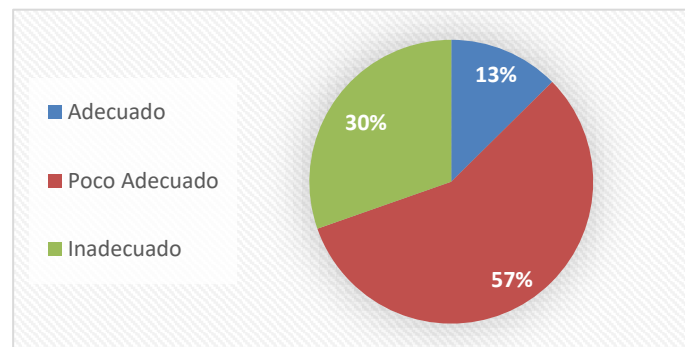
**2. ¿De acuerdo con su percepción cómo valora usted las instalaciones con que cuenta actualmente los espacios recreativos de la ciudad?**

**Tabla 2.** Resultados de la pregunta #2 para los usuarios.

Opciones	Cantidad	Porcentaje
Adecuado	17	13%
Poco adecuado	77	57%
Inadecuado	41	30%
<b>Total</b>	<b>135</b>	<b>100%</b>

**Fuente:** Trabajo de Campo.

**Gráfico 2.** Resultados de la pregunta #2 para los usuarios.



**Fuente:** Elaborado por el autor.

**Análisis Comparativo:**

Esta pregunta fue planteada para conocer la percepción de los usuarios con respecto a las instalaciones de los espacios recreativos de la ciudad en lo cual el 57% de los usuarios consideran que son poco adecuadas para realizar sus funciones, en contraste el 30% de los usuarios consideran que las instalaciones son inadecuadas porque no están optimizadas en cuanto a equipamiento, arborización, mantenimiento e iluminación.

Finalmente, encontramos al 13% de los usuarios los cuales se sienten conformes con las instalaciones y creen que son las adecuadas.



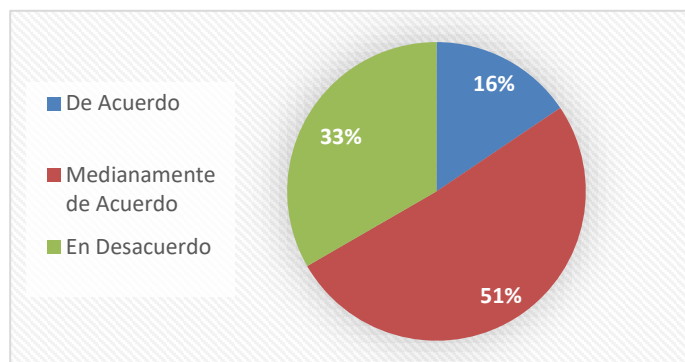
3. ¿En cuanto a su estado de conservación considera usted que los distintos espacios relacionados al ocio y recreación de la ciudad de Jaramijó son funcionales?

Tabla 3. Resultados de la pregunta #3 para los usuarios.

Opciones	Cantidad	Porcentaje
De acuerdo	21	16%
Medianamente de acuerdo	69	51%
En desacuerdo	45	33%
<b>Total</b>	<b>135</b>	<b>100%</b>

Fuente: Trabajo de Campo.

Gráfico 3. Resultados de la pregunta #3 para los usuarios.



Fuente: Elaborado por el autor.

### Análisis Comparativo:

Del total de los usuarios encuestados el 51% considera que los espacios de ocio y recreación no son funcionales en su totalidad debido a que no encuentran mayor diversidad, pero indicaron que los utilizan ya que les quedan relativamente cerca de sus viviendas, mientras que el 33% se encuentra totalmente en desacuerdo ya que consideran que no cumplen con las necesidades de la colectividad, El 16% restante indicó que están de acuerdo con los espacios actualmente implantados.



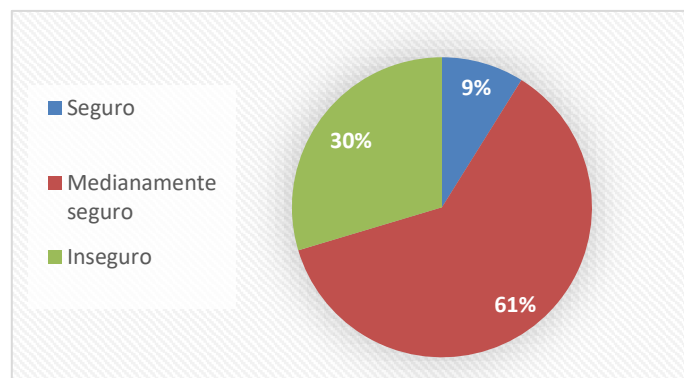
4. ¿En cuanto a su estado de conservación considera usted que los distintos espacios relacionados al ocio y recreación de la ciudad de Jaramijó son seguros para su uso?

Tabla 4. Resultados de la pregunta #4 para los usuarios.

Opciones	Cantidad	Porcentaje
Seguros	12	9%
Medianamente seguros	83	30%
Inseguros	40	61%
<b>Total</b>	<b>135</b>	<b>100%</b>

Fuente: Trabajo de Campo.

Gráfico 4. Resultados de la pregunta #4 para los usuarios.



Fuente: Elaborado por el autor.

### Análisis Comparativo:

Los resultados de esta pregunta indican que el 61% de los usuarios encuestados cree que estos lugares no son seguros para su integridad debido a las afectaciones que presentan estos, los cuales aún en esas condiciones los suelen utilizar con esas afectaciones, el 30% indica que son completamente seguros y por lo contrario el 30% restante indica que son completamente inseguros para su uso.



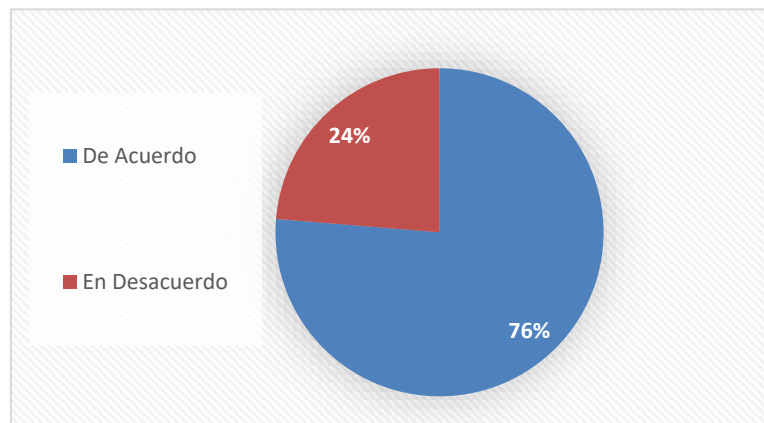
5. ¿considera usted que los lugares en los que se encuentran implantados los diferentes espacios recreativos de la ciudad son los adecuados?

Tabla 5. Resultados de la pregunta #5 para los usuarios.

Opciones	Cantidad	Porcentaje
De acuerdo	103	76%
En desacuerdo	32	24%
<b>Total</b>	<b>135</b>	<b>100%</b>

Fuente: Trabajo de Campo.

Gráfico 5. Resultados de la pregunta #5 para los usuarios.



Fuente: Elaborado por el autor.

### Análisis Comparativo:

El 76% de los usuarios indican que los lugares en los que se encuentran implantados los distintos espacios recreativos es el idóneo para estos debido a que no deben desplazarse a una distancia considerable para al menos tener un espacio en donde los niños puedan despejarse, sin embargo, el 24% considera que no se encuentran implantados de forma correcta ya que al no encontrarse en perfecto estado por las noches estos son utilizados para otros fines lo que genera inseguridad en los sectores.



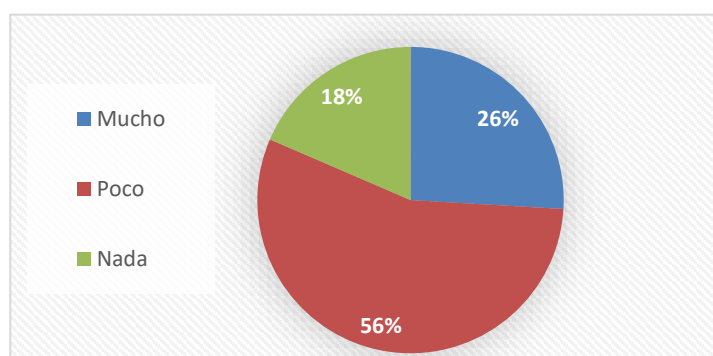
6. ¿considera usted que los nuevos espacios recreativos con que actualmente cuenta Jaramijó están satisfaciendo colectivamente las necesidades de todos los usuarios de la ciudad?

Tabla 6. Resultados de la pregunta #6 para los usuarios.

Opciones	Cantidad	Porcentaje
Mucho	35	26%
Poco	75	56%
Nada	25	18%
<b>Total</b>	<b>135</b>	<b>100%</b>

Fuente: Trabajo de Campo.

Gráfico 6. Resultados de la pregunta #6 para los usuarios.



Fuente: Elaborado por el autor.

### Análisis Comparativo:

Los resultados de esta pregunta nos indica que el 56% de los usuarios no se encuentran satisfechos en cuanto a sus necesidades en estos lugares de ocio y recreación por lo tanto pese a que existen podemos observar que no cumplen a cabalidad su propósito por lo cual esto genera inconformidad a los usuarios, el 26% indica que se encuentran cómodos con los espacios destinados a esta índole, sin embargo, existe un 18% que se siente inconforme totalmente de estos lugares.





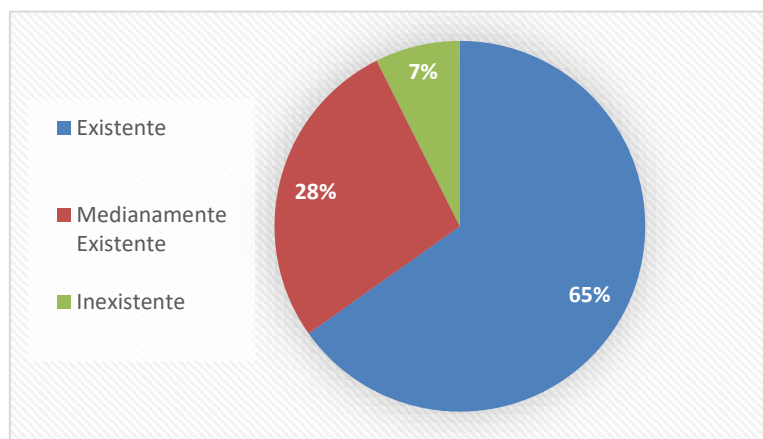
**7. ¿considera usted que en Jaramijó existen espacios que pueden ser aprovechados para generar nuevos espacios públicos para la recreación?**

**Tabla 7.** Resultados de la pregunta #7 para los usuarios.

Opciones	Cantidad	Porcentaje
Existente	88	65%
Medianamente existente	37	28%
Inexistente	10	7%
<b>Total</b>	<b>135</b>	<b>100%</b>

Fuente: Trabajo de Campo.

**Gráfico 7.** Resultados de la pregunta #7 para los usuarios.



Fuente: Elaborado por el autor.

**Análisis Comparativo:**

El 65% de los usuarios indican que se pueden aprovechar otros espacios para implementar lugares para la recreación los cuales deben cumplir las demandas de la variedad de usuarios que los visitan, en contraste el 28% que creen que existen zonas pero que pueden implementar otro tipo de equipamiento para la ciudadanía en general.

Finalmente encontramos un 7% que cree que Jaramijó no cuenta con zonas para la implementación de estos lugares.



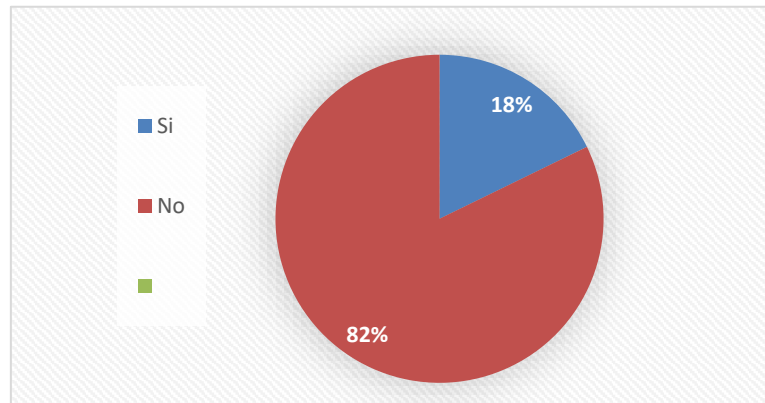
**8. ¿considera usted que la planificación implementada para el mantenimiento de los espacios públicos es la más adecuada?**

**Tabla 8.** Resultados de la pregunta #8 para los usuarios.

Opciones	Cantidad	Porcentaje
No	111	82%
Si	24	18%
<b>Total</b>	<b>135</b>	<b>100%</b>

**Fuente:** Trabajo de Campo.

**Gráfico 8.** Resultados de la pregunta #8 para los usuarios.



**Fuente:** Elaborada por el autor.

**Análisis Comparativo:**

En cuanto a esta pregunta el 82% de los usuarios cree que la planificación para los mantenimientos para estos lugares no es la adecuada ya que se pueden apreciar que no se encuentran en optimas condiciones para que reflejen lo contrario así mismo si le realizan el mantenimiento no suele ser correcto, por lo contrario, el 18% de los usuarios creen que el mantenimiento es el idóneo.



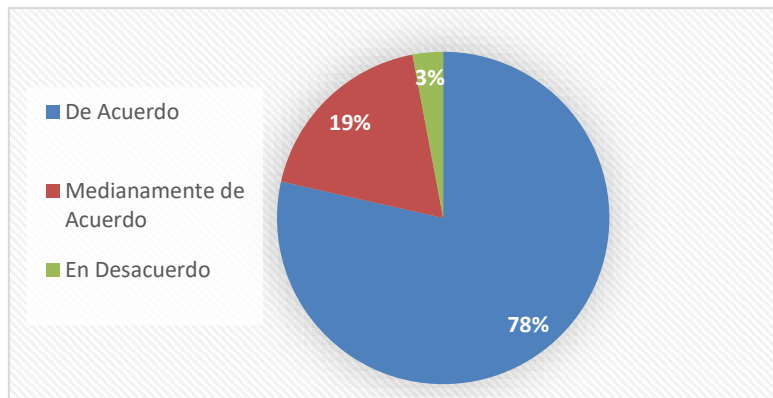
**9. ¿considera usted que se deben implementar nuevas áreas y espacios diversos para el ocio y recreación en Jaramijó?**

**Tabla 9.** Resultados de la pregunta #9 para los usuarios.

Opciones	Cantidad	Porcentaje
De acuerdo	106	78%
Medianamente de acuerdo	25	19%
En desacuerdo	4	3%
<b>Total</b>	<b>135</b>	<b>100%</b>

**Fuente:** Trabajo de Campo.

**Gráfico 9.** Resultados de la pregunta #9 para los usuarios.



**Fuente:** Elaborado por el autor.

**Análisis Comparativo:**

Esta pregunta se enfoca a la creación de nuevas zonas para el uso y disfrute de los usuarios en el ámbito recreativo por lo cual el 78% de los mismos están de acuerdo en la creación de nuevas zonas y espacios para la distracción, interacción, lectura y contemplación, el 19% cree que es necesario, pero también se pueden enfocar en otras cosas para la ciudadanía, por lo contrario, el 3% cree que con las que se cuenta actualmente es suficiente.



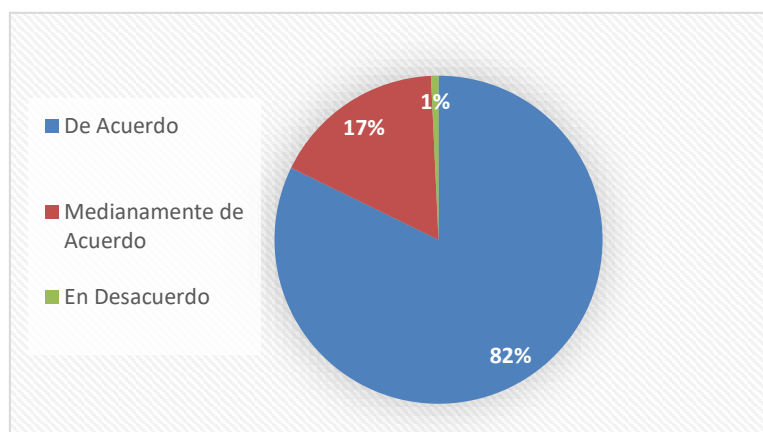
**10. ¿considera usted que el Gad de Jaramijó debe emprender acciones y responder las exigencias comunitarias de contar con espacios y procesos óptimos para el mantenimiento y creación de espacios para el ocio y la recreación?**

**Tabla 10.** Resultados de la pregunta #10 para los usuarios.

Opciones	Cantidad	Porcentaje
De acuerdo	111	82%
Medianamente de acuerdo	23	17%
En desacuerdo	1	1%
<b>Total</b>	<b>135</b>	<b>100%</b>

**Fuente:** Trabajo de Campo.

**Gráfico 10.** Resultados de la pregunta #10 para los usuarios.



**Fuente:** Trabajo de Campo

### **Análisis Comparativo:**

Mediante esta pregunta se obtiene que el 82% del usuario cree que el Gad Jaramijó debe implementar nuevas acciones a las exigencias comunitarias implementar procesos que sean óptimos para este tipo de lugares, por otra parte, el 17% cree que con los procesos que se cuentan actualmente son medianamente efectivos, finalmente el 1% cree que el proceso que se lleva actualmente es el idóneo para estos espacios.



## RESULTADOS

Los espacios recreativos ayudan a mejorar la calidad de vida de todos los habitantes en medio del sistema urbano, a tono con estas afirmaciones, (Calderón Sánchez, 2019) expone que, desde la perspectiva de la planificación territorial, la calidad de vida va ligada estrechamente con el equilibrio en la cantidad, tamaño y tipologías de las áreas de parque y facilidades comunales que puedan existir en las comunidades. Asimismo, señala la referida autora que, la calidad debe verse reflejada desde el diseño de los espacios públicos, puesto que al brindar balance en el paisaje urbano y crear opciones de recreación para las personas de diversos grupos etarios, dicha calidad va a aumentar y las vulnerabilidades sociales y espaciales disminuirán (Calderón Sánchez, 2019).

Contextualizando esta investigación se tiene que, a todo lo largo y ancho del territorio ecuatoriano se pueden observar zonas urbanizadas que ofrecen espacios idóneos para el esparcimiento y recreación de la población en su conjunto, tal es el caso de la ciudad de Jaramijó, provincia de Manabí, según refiere (Parrales Arcentales & Castro Mero, 2020) esta localidad tiene fortalezas turísticas entre las que sobresalen sus playas, con su declaración de Patrimonio Turístico de América, sus características y beneficios geográficos lo detallan como punto de desarrollo territorial en lo que se refiere a residencia, industria y turismo.

De acuerdo con la información obtenida en el documento emanado del Gobierno Autónomo Descentralizado del Cantón Jaramijó (GAD Jaramijó, 2019) esta



localidad está asentada en el sector Oeste de la provincia de Manabí. Geográficamente exhibe las siguientes coordenadas: 9'896.000 a 9'895.000 longitud Este y 540 a 541 latitud Norte, referidas al meridiano de Greenwich y al paralelo Cero o línea ecuatorial, respectivamente. La Cabecera cantonal de Jaramijó está ubicada a 0° 55' 31" de latitud Sur, y 80° 29' 16" de longitud Occidental.

**Figura 17.** Mapa del Cantón Jaramijó. Manabí, Ecuador.



**Fuente:** (Chávez Zambrano & Chóez Cedeño, 2019)

Desde la óptica de la recreación y el esparcimiento (Chávez Zambrano & Chóez Cedeño, 2019) afirman que el equipamiento recreativo en el cantón Jaramijó resulta importante para las personas ya que aportan a las condiciones de salud y por ende a la calidad de vida de los habitantes, sin embargo, actualmente (2022) estos espacios no se encuentran en óptimas condiciones por lo tanto no cumplen su rol.



Como se mencionó anteriormente, la recreación tiene un rol sustancial para la vida de los individuos y así ha quedado establecida en la Conferencia Mundial sobre Hábitat celebrada en Vancouver-Canadá en el año 1976, y en la Asamblea General de las Naciones Unidas de 1980, citados por (Peñaranda Lozano & Velasco Espitia, 2014) donde se aduce que la recreación es considerada por unanimidad como una necesidad primaria del ser humano, después de la salud, la nutrición, la educación, la vivienda, el trabajo y la seguridad social, por tanto debe ser fundamental para su desarrollo.

Se desprende de estos planteamientos que los Estados deben procurar dentro de sus políticas públicas, destinar recursos económicos, para el diseño, planeación y construcción de proyectos de espacios recreativos debidamente equipados y acondicionados en todas las ciudades, provincias y cantones del país, de tal forma que todos los habitantes de cualquier territorio nacional puedan ejercer el pleno derecho a la recreación en dichas áreas públicas.

En este sentido, (Montero Granda, 2014) expone “la aprobación de la Constitución de Montecristi en el año 2008, trajo consigo varios retos para la adaptación de las instituciones a la vivencia de derechos considerados de “segunda categoría”. Uno de ellos, el derecho al ocio” (p.1). Adicionalmente, la referida autora dice que el derecho al ocio puede ser además un indicador importante de la calidad de vida de los ciudadanos y ciudadanas ecuatorianas. Más adelante (Montero Granda, 2014) refiere “el ocio, el descanso y la administración del tiempo libre se vuelven entonces fundamentales para el



desarrollo y no solamente un derecho complementario, de segunda categoría o un lujo de las sociedades de bienestar” (p.4).

De lo expuesto, (Gomes, 2011) considera que el ocio es más amplio que la recreación. En ese sentido, al ser el ocio entendido como una necesidad humana, la recreación podrá ser una de las posibles formas de satisfacer la necesidad de ocio. Por esto, es importante comprender que el ocio puede incluir a la recreación. Sobre esta base, los gobiernos están en la obligación de procurar que la ciudadanía tenga acceso a espacios públicos que permita cubrir la necesidad de ocio de las personas.

Pese a lo anterior, en el Plan de Desarrollo y Ordenamiento Territorial 2014-2019 “Jaramijó, del Gran Buen Vivir” se señala que las áreas recreativas pasivas y activas, de esta localidad Manabita no se encuentran en buenas condiciones (Bailón Pico, 2019, pág. 58). Las consecuencias de este hecho pueden deberse en gran parte, según mencionan en su investigación (Gallo Zambrano & Cedeño Candela, 2017) a la falta de una correcta planificación urbana, ya que carece de los requerimientos sociales, espaciales, ambientales, culturales y recreacionales mínimos para garantizar el bienestar pleno de la comunidad. Del mismo modo estos autores exponen la existencia de escasos niveles de equipamiento, mobiliarios, turismo y recreación (Gallo Zambrano & Cedeño Candela, 2017). En otras aportaciones y siguiendo la misma línea argumentativa (Chávez Zambrano & Chóez Cedeño, 2019) sostienen que la falta de espacios para la recreación en la zona urbana del cantón Jaramijó, afecta la calidad de vida de los habitantes (p18).





A lo anterior se debe sumar el hecho de que la falta de adopción de estrategias o en el mejor de los casos de la inadecuada planeación en el proceso urbano, deja espacios residuales o vacíos urbanos que hace pertinente la formulación e implementación de políticas públicas para revertir sus negativos efectos, todo lo cual como refieren (Gallo Zambrano & Cedeño Candela, 2017) darían la pauta para una recuperación arquitectónica y urbanística de edificaciones, caminos, paseos, carreteras u otros, así la comunidad de Jaramijó recobraría o adquiriría un gran valor ambiental y, con ella la percepción visual enriquecida convertirían este territorio en un gran escenario. Estos efectos positivos, darían paso para que la población pueda asumir adecuadamente actividades de ocio en espacios públicos con un buen nivel de dotación y equipamiento.

No obstante, en la búsqueda de diversas actividades individuales y grupales relacionadas con la recreación en la indagación efectuada por (Chávez Zambrano & Chóez Cedeño, 2019) recalcan que dentro las actividades recreativas realizadas por los habitantes en el cantón Jaramijó a nivel más generalizado destacan el índor, índor de playa y juegos de salones. Cabe señalar que el fútbol indor es una variedad de dicho deporte caracterizada por jugarse en un terreno de menores dimensiones que el tradicional y por el uso de paredes como un elemento más del juego, esta actividad se puede realizar en una calle, en un patio o en lote vacío (Salavatierra, 2014).

El cantón Jaramijó cuenta con monumentos y espacios naturales que le otorgan una riqueza de un valor inestimable para la plena recreación de la



población. Según (de la Paz Campoverde, Rivera, Marmolejo, & Flores, 2010) este territorio posee atractivos naturales como la playa de Jaramijó o Fondeadero, considerada como la playa central del pueblo de Jaramijó, poseedora de una gran calidad de agua transparente y tranquila, además de ser el lugar de encuentro de la faena diaria de pescadores. Igualmente, se destaca la playa de Balsamaragua, la cual se encuentra dentro de la Base Naval de Jaramijó, famosa por encontrarse frente a la costa donde el General Eloy Alfaro libró una lucha desventajosa que casi le cuesta la vida. Asimismo, el área del Faro de Punta Blanca de Jaramijó es de gran importancia para los habitantes del cantón, ya que sirve para guiar las embarcaciones que se encuentran en alta mar (de la Paz Campoverde, Rivera, Marmolejo, & Flores, 2010).

Igualmente, la información oficial disponible en el documento denominado Plan de Desarrollo y Ordenamiento Territorial del Gobierno Autónomo y Descentralizado (GAD) “Jaramijó del Gran Buen Vivir 2014-2019” (Bailón Pico, 2019), menciona una propuesta de equipamientos para espacios públicos destinados a la recreación de los lugareños, los mismos que están especificados en la tabla que a continuación se presenta.

**Tabla 11.** Propuesta de Espacios Públicos Destinados a la Recreación en el Cantón Jaramijó

Recreación	Principal	Parque general	
		Parque botánico	
		Coliseo	Complejo deportivo
		Complejo deportivo	Polideportivo
	Básico	Parque barrial	Parque vecinal
		Plazas	Campo de juego
		Plazoletas	Plazoletas
		Parque infantil	Parque infantil

**Fuente:** (Bailón Pico, 2019)



De lo anterior se deduce que el cantón Jaramijó posee recursos naturales e históricos de valor turístico y recreativo de gran potencialidad, sin embargo, se requiere de evaluaciones que apoyen su uso y manejo. En este punto se enfatiza el hecho de que los equipamientos juegan un papel importante y fundamental en el desarrollo de una localidad y sus habitantes, debido a que pueden fortalecer los criterios a tomar en la implementación, adecuación, rehabilitación, restauración y mantenimiento de los equipamientos existentes y los que se puedan desarrollar a futuro (Parrales Arcentales & Castro Mero, 2020).

En este orden de ideas, (Bailón Pico, 2019) hace énfasis en la importancia de implementar en el cantón Jaramijó procesos de recreación desde la infancia hasta la vejez, a través de iniciativas grupales e individuales, que posibiliten, el uso constructivo del tiempo libre, el respeto por la vida y el bienestar de los habitantes de la localidad (p.114). En suma, hoy en día, los espacios recreativos son ámbitos públicos diseñados para atender a la población de distintas edades en sus necesidades de recreación, deportivas y disfrute del tiempo libre, también se constituyen en una excelente manera de potencializar la interacción social.



### **Discusión final**

La recreación está concebida como un derecho fundamental que contribuye al desarrollo integral del ser humano, por tanto, los generadores de las políticas públicas deben dirigir sus mejores esfuerzos a otorgar espacios públicos para que todos los ciudadanos puedan ejercer su derecho al disfrute pleno de ambientes comunitarios debidamente dotados y equipados para tal fin.

El cantón Jaramijó cuenta con excelentes ambientes naturales para proporcionar a los lugareños diversas alternativas para el ocio, sin embargo, tal como se desprende de la literatura consultada, la inadecuada planificación urbana ha conllevado a que los espacios recreativos existentes no estén en óptimas condiciones que posibiliten una amplia participación de la población de todas las edades en las actividades de ocio y sus diversas manifestaciones.

En tal sentido, se requiere que el Gobierno Autónomo Descentralizado de Jaramijó, a través de sus desarrolladores urbanos, emprenda las acciones tendientes a responder las exigencias comunitarias de contar con espacios óptimos para la recreación, aunado a la cuestión de que estaría dando cumplimiento a lo expresado en la normativa constitucional que contempla el pleno derecho de los ciudadanos al gozo y esparcimiento de cada cual en la comunidad, donde el escenario recreativo urbanístico se conjugue con el disfrute del medio ambiente natural, todo lo cual conlleve a la calidad de vida de los habitantes de este importante sector de la costa ecuatoriana.



## REFERENCIAS BIBLIOGRÁFICAS

- Bailón Pico, B. (2019). Plan de Desarrollo y Ordenamiento Territorial. *Gobierno Autónomo y Descentralizado Jaramilló (GAD). Jaramijó del Gran Buen Vivir* 2014-2019. <https://odsterritorioecuador.ec/wp-content/uploads/2019/04/PDOT-PARROQUIA-JARAMIJO-2014-2019.pdf>, pp.216.
- Berruete Martínez, F. (2017). Los Vacíos Urbanos: Una Nueva Definición. *Urbano, núm. 35. Universidad del Bío Bío. Concepción, Chile.* <https://www.redalyc.org/pdf/198/19851049009.pdf>, pp. 114-122.
- Calderón Sánchez, G. (2019). Recreación para todos: Una perspectiva desde la calidad de vida. *Revista Construir América Central y el Caribe. Costa Rica.* [https://revistaconstruir.com/it\\_connect/recreacion-para-todos-una-perspectiva-desde-la-calidad-de-vida/](https://revistaconstruir.com/it_connect/recreacion-para-todos-una-perspectiva-desde-la-calidad-de-vida/).
- Chávez Zambrano, C., & Chóez Cedeño, E. (2019). Equipamiento de recreación integral de la zona urbana del cantón Jaramijó, provincia de Manabí, República Ecuador. *Universidad San Gregorio de Portoviejo. Manabí. Ecuador. Trabajo de Titulación.* <http://repositorio.sangregorio.edu.ec/bitstream/123456789/1353/1/ANALISIS%20DE%20CASO%20CHAVEZ%20-%20CHOEZ.pdf>, pp.131.
- Constitución de la República del Ecuador . (2008). Asamblea Nacional. Decreto Legislativo 0. Registro Oficial 449 . [https://www.oas.org/juridico/pdfs/mesicic4\\_ecu\\_const.pdf](https://www.oas.org/juridico/pdfs/mesicic4_ecu_const.pdf), pp.136.



de la Paz Campoverde, M., Rivera, E., Marmolejo, R., & Flores, J. (2010).

Equipamiento Turístico del Faro en Punta Blanca de Jaramijó. *Escuela Superior Politécnica del Litoral. Guayaquil - Ecuador.*  
<https://www.dspace.espol.edu.ec/bitstream/123456789/1716/1/3327.pdf>,  
pp.1-4.

Espósito Galarce, F. (2020). Espacios residuales entre la arquitectura y la infraestructura. El teleférico del Complejo do Alemão. *Revista Bitácora Urbano Territorial. Vol. 30. Núm. 3. Universidad Nacional de Colombia, Colombia.* DOI: <https://doi.org/10.15446/bitacora.v30n3.86950>.  
<https://www.redalyc.org/journal/748/74864040021/74864040021.pdf> ,  
pp.277-294.

GAD Jaramijó. (2019). Geografía del Cantón Jaramijó. *Gobierno Autónomo Descentralizado del Cantón Jaramijó (GAD).*  
<https://www.jaramijo.gob.ec/jaramijo/index.php/jaramijo/geografia>.

Gallo Zambrano, M., & Cedeño Candela, J. (2017). Plan de transformación del borde costero para el desarrollo del cantón de Jaramijó. *Revista Polo del Conocimiento (Edición núm. 14) Vol. 2, No 12.* DOI:  
[10.23857/pc.v2i12.589.](https://polodelconocimiento.com/ojs/index.php/es/article/download/589/pdf)  
<https://polodelconocimiento.com/ojs/index.php/es/article/download/589/pdf>, pp. 272-287.

Gomes, C. (2011). Estudos do Lazer e geopolítica do conhecimento. *Revista Licere V.14, Nº3, Belo Horizonte.*  
<http://www.anima.eefd.ufrr.br/licere/sumario.html?ed=29>, pp.1-25.



Ladizesky, J. (2008). Elementos para una política de recuperación del uso del espacio público como soporte de la vida comunitaria. *Revista TEMAS, No. 1, Consejo Profesional de Arquitectura y Urbanismo de la Ciudad Autónoma de Buenos Aires, Argentina.*

López Mustto, M. (2018). La gestión sostenible del uso del espacio recreativo y su incidencia en el fortalecimiento de los procesos de integración social en el distrito de Cajamarca, 2017. *Universidad César Vallejo, sede Trujillo, Perú. Trabajo de Grado de Maestría.*[https://repositorio.ucv.edu.pe/bitstream/handle/20.500.12692/11776/lopez\\_mm.pdf?sequence=1&isAllowed=y](https://repositorio.ucv.edu.pe/bitstream/handle/20.500.12692/11776/lopez_mm.pdf?sequence=1&isAllowed=y), pp.148.

Montero Granda, N. (2014). El derecho al ocio y el nuevo paradigma constitucional ecuatoriano. *Revista de Derechos Humanos. Aportes Andinos* 34. PADH-UASB.  
<https://repositorio.uasb.edu.ec/bitstream/10644/4426/1/07-ACT-Montero.pdf>, pp.1-9.

ONU. (1948). Declaración Americana de los Derechos y Deberes del Hombre. Aprobada en la Novena Conferencia Internacional Americana, Bogotá, Colombia. *Organización de las Naciones Unidas (ONU)/ Comisión Interamericana de Derechos Humanos (CIDH).*  
<https://www.oas.org/es/cidh/mandato/basicos/declaracion.asp>.

Parrales Arcentales, C., & Castro Mero, J. (2020). Influencia de los espacios recreativos en el desarrollo territorial. *Revista Dominio de las Ciencias.* Vol 6, No 2.  
<https://dominiodelasciencias.com/ojs/index.php/es/article/view/1182/html>.



Peñaranda Lozano, P., & Velasco Espitia, M. (2014). Teoría de la Recreación.

*Universidad de Pamplona. Colombia. Programas de Estudio a Distancia.*

*[https://www.unipamplona.edu.co/unipamplona/portallG/home\\_109/recurs](https://www.unipamplona.edu.co/unipamplona/portallG/home_109/recursos/octubre2014/educacionfisica/semestre7/09092015/teoriaytendenciare)*

*[os/octubre2014/educacionfisica/semestre7/09092015/teoriaytendenciare](https://www.unipamplona.edu.co/unipamplona/portallG/home_109/recursos/octubre2014/educacionfisica/semestre7/09092015/teoriaytendenciare)*

*[creacion.pdf](https://www.unipamplona.edu.co/unipamplona/portallG/home_109/recursos/octubre2014/educacionfisica/semestre7/09092015/teoriaytendenciare), pp.49.*

Salavatierra, F. (2014). Indor Fútbol . [https://es.scribd.com/doc/224208897/El-](https://es.scribd.com/doc/224208897/El-Futbol-Indor-Es-Una-Variedad-de-Futbol-Characterizada-Por-Jugarse-en-Un-Terreno-de-Menores-Dimensiones-y-Por-El-Uso-de-Paredes-Como-Un-Elemento-Mas)

*[Futbol-Indor-Es-Una-Variedad-de-Futbol-Characterizada-Por-Jugarse-en-](https://es.scribd.com/doc/224208897/El-Futbol-Indor-Es-Una-Variedad-de-Futbol-Characterizada-Por-Jugarse-en-Un-Terreno-de-Menores-Dimensiones-y-Por-El-Uso-de-Paredes-Como-Un-Elemento-Mas)*

*[Un-Terreno-de-Menores-Dimensiones-y-Por-El-Uso-de-Paredes-Como-](https://es.scribd.com/doc/224208897/El-Futbol-Indor-Es-Una-Variedad-de-Futbol-Characterizada-Por-Jugarse-en-Un-Terreno-de-Menores-Dimensiones-y-Por-El-Uso-de-Paredes-Como-Un-Elemento-Mas)*

*[Un-Elemento-Mas.](https://es.scribd.com/doc/224208897/El-Futbol-Indor-Es-Una-Variedad-de-Futbol-Characterizada-Por-Jugarse-en-Un-Terreno-de-Menores-Dimensiones-y-Por-El-Uso-de-Paredes-Como-Un-Elemento-Mas)*





**ANEXO.**

**UNIVERSIDAD LAICA ELOY ALFARO DE MANABÍ**

**FACULTAD DE ARQUITECTURA**

**ENCUESTA**

**TEMA: ROL DE LOS ESPACIOS RECREATIVOS EN LA INTEGRACIÓN SOCIAL, DINÁMICA URBANA Y LA IMPORTANCIA DE SU EMPLAZAMIENTO -CASO DE ESTUDIO JARAMIJÓ.**

- 1. ¿considera usted que se encuentra satisfecho a plenitud sus requerimientos relacionados con el ocio y recreación dentro del cantón Jaramijó?**
  - Satisfactorio \_\_\_
  - Medianamente Satisfactorio \_\_\_
  - No Satisfactorio \_\_\_
  
- 2. ¿De acuerdo con su percepción cómo valora usted las instalaciones con que cuenta actualmente los espacios recreativos de la ciudad?**
  - Adecuado \_\_\_
  - Poco Adecuado \_\_\_
  - Inadecuado \_\_\_
  
- 3. ¿En cuanto a su estado de conservación considera usted que los distintos espacios relacionados al ocio y recreación de la ciudad de Jaramijó son funcionales?**
  - De acuerdo \_\_\_
  - Medianamente de acuerdo \_\_\_
  - En desacuerdo \_\_\_
  
- 4. ¿En cuanto a su estado de conservación considera usted que los distintos espacios relacionados al ocio y recreación de la ciudad de Jaramijó son seguros para su uso?**
  - Seguros \_\_\_
  - Medianamente seguros \_\_\_
  - Inseguros \_\_\_



5. **¿considera usted que los lugares en los que se encuentran implantados los diferentes espacios recreativos de la ciudad son los adecuados?**
- De acuerdo \_\_\_
  - En desacuerdo \_\_\_
6. **¿considera usted que los nuevos espacios recreativos con que actualmente cuenta Jaramijó están satisfaciendo colectivamente las necesidades de todos los usuarios de la ciudad?**
- Mucho \_\_\_
  - Poco \_\_\_
  - Nada \_\_\_
7. **¿considera usted que en Jaramijó existen espacios que pueden ser aprovechados para generar nuevos espacios públicos para la recreación?**
- Existente \_\_\_
  - Medianamente existente \_\_\_
  - Inexistente \_\_\_
8. **¿considera usted que la planificación implementada para el mantenimiento de los espacios públicos es la más adecuada?**
- Si \_\_\_
  - No \_\_\_
9. **¿considera usted que se deben implementar nuevos áreas y espacios diversos para el ocio y recreación en Jaramijó?**
- De acuerdo \_\_\_
  - Medianamente de acuerdo \_\_\_
  - En desacuerdo \_\_\_
10. **¿considera usted que el Gad de Jaramijó debe emprender acciones y responder las exigencias comunitarias de contar con espacios y procesos óptimos para el mantenimiento y creación de espacios para el ocio y la recreación?**
- De acuerdo \_\_\_
  - Medianamente de acuerdo \_\_\_
  - En desacuerdo \_\_\_